



বাংলাদেশ কৃষি উন্নয়ন কর্পোরেশন (বিএডিসি)  
কৃষি ভবন  
৪৯-৫১, দিলকুশা বা/এ ঢাকা  
সাধারণ পরিচর্যা বিভাগ  
বিএডিসি.বাংলা বা [www.badc.gov.bd](http://www.badc.gov.bd)

কৃষিই সমৃদ্ধি

স্মারক নম্বর: ১২.০৬.০০০০.২০৬.০৪.০০১.১৭.৪৩৩

তারিখ: ২২ কার্তিক ১৪২৬

০৭ নভেম্বর ২০১৯

বিষয়: বিএডিসি'র বেহাত/বেদখল ভূমি ও স্থাপনা পুনরুদ্ধার সংক্রান্ত ২৮ তম সভার কার্যবিবরণী প্রেরণ।

গত ২৮ অক্টোবর, ২০১৯ (১২ কার্তিক, ১৪২৬) তারিখে সংস্থার চেয়ারম্যান মহোদয়ের সভাপতিত্বে অনুষ্ঠিত বিএডিসি'র মালিকানাধীন বেহাত/বেদখল ভূমি ও স্থাপনা পুনরুদ্ধারের অগ্রগতি পর্যালোচনা সভার কার্যবিবরণী (সংশ্লিষ্ট-ক) এতদসঙ্গে প্রেরণ করা হলো। সভায় গৃহিত সিদ্ধান্তের বাস্তবায়ন অগ্রগতি প্রতিবেদন প্রণয়নপূর্বক আগামী ২৮ নভেম্বর ২০১৯ তারিখের মধ্যে সাধারণ পরিচর্যা বিভাগে হার্ডকপি ও সফটকপি ই-মেইলে ([jscsbadc@gmail.com](mailto:jscsbadc@gmail.com)) প্রেরণের জন্য সংশ্লিষ্ট সকলকে অনুরোধ করা হলো।

০২। উল্লিখিত কার্যবিবরণীটি বিএডিসি'র ওয়েব সাইটেও ([www.badc.gov.bd](http://www.badc.gov.bd)) পাওয়া যাবে।

সংযুক্তি: বর্ণনা মোতাবেক।

৭-১১-২০১৯

মোহাম্মাদ জাকিরুল ইসলাম  
যুগ্মপরিচালক

বিতরণ (জ্যেষ্ঠতার ক্রমানুসারে নয়):

- ১) প্রধান প্রকৌশলী, বিএডিসি (সকল)
- ২) মহাব্যবস্থাপক, সার ব্যবস্থাপনা বিভাগ, বাংলাদেশ কৃষি উন্নয়ন কর্পোরেশন (সংশ্লিষ্ট মাঠ পর্যায়ের দপ্তরে প্রেরণের অনুরোধসহ)
- ৩) মহাব্যবস্থাপক, মহাব্যবস্থাপক(বীজ)-এর দপ্তর, বাংলাদেশ কৃষি উন্নয়ন কর্পোরেশন (সংশ্লিষ্ট সকল দপ্তরে প্রেরণের অনুরোধসহ)
- ৪) মহাব্যবস্থাপক, উদ্যান উন্নয়ন বিভাগ, বাংলাদেশ কৃষি উন্নয়ন কর্পোরেশন (সংশ্লিষ্ট মাঠ পর্যায়ের দপ্তরে প্রেরণের অনুরোধসহ)
- ৫) মহাব্যবস্থাপক, পাটবীজ বিভাগ, বাংলাদেশ কৃষি উন্নয়ন কর্পোরেশন (সংশ্লিষ্ট মাঠ পর্যায়ের দপ্তরে প্রেরণের অনুরোধসহ)
- ৬) মহাব্যবস্থাপক, এগ্রো সার্ভিস সেন্টার বিভাগ, বাংলাদেশ কৃষি উন্নয়ন কর্পোরেশন
- ৭) অতিরিক্ত মহাব্যবস্থাপক, বীজ উৎপাদন খামার বিভাগ, বাংলাদেশ কৃষি উন্নয়ন কর্পোরেশন

- ✓ চ) কম্পিউটার প্রোগ্রামার, আইসিটি সেল, বাংলাদেশ  
কৃষি উন্নয়ন কর্পোরেশন (সংস্থার ওয়েবসাইটে  
প্রকাশের অনুরোধসহ)
- ৯) উপসচিব, আইন বিভাগ, বাংলাদেশ কৃষি উন্নয়ন  
কর্পোরেশন

স্মারক নম্বর: ১২.০৬.০০০০.২০৬.০৪.০০১.১৭.৪৩৩/১(৭)

তারিখ: ২২ কার্তিক ১৪২৬  
০৭ নভেম্বর ২০১৯

সদয় অবগতি ও কার্যার্থে প্রেরণ করা হল:

- ১) একান্ত সচিব, চেয়ারম্যানের দপ্তর, বাংলাদেশ কৃষি উন্নয়ন কর্পোরেশন
- ২) সদস্য পরিচালক (বীজ ও উদ্যান/ অর্থ/ ক্ষুদ্রসেচ/ সার ব্যবস্থাপনা)/ সচিব মহোদয়ের সহকারী  
ব্যক্তিগত কর্মকর্তা, বিএডিসি, ঢাকা।
- ৩) অফিস কপি/মাস্টার ফাইল, সাধারণ পরিচর্যা বিভাগ



৭-১১-২০১৯

মোস্তুফা শওকত আল-ফয়সল  
উপপরিচালক



বাংলাদেশ কৃষি উন্নয়ন কর্পোরেশন (বিএডিসি)

কৃষি ভবন

৪৯-৫১, দিলকুশা বাণিজ্যিক এলাকা, ঢাকা-১০০০

(সাধারণ পরিচর্যা বিভাগ)

www.badc.gov.bd

বাংলাদেশ কৃষি উন্নয়ন কর্পোরেশন (বিএডিসি)’র মালিকানাধীন বেহাত/ বেদখল ভূমি ও স্থাপনা পুনরুদ্ধারের অগ্রগতির পর্যালোচনা ও কৃষি মন্ত্রণালয়ের অনুষ্ঠিত সরকারি সম্পত্তি উদ্ধার সংক্রান্ত টাস্কফোর্সের ৬১তম সভায় গৃহীত সিদ্ধান্তের বাস্তবায়ন অগ্রগতি পর্যালোচনা এবং করণীয় বিষয়ে সিদ্ধান্ত গ্রহণের নিমিত্ত অনুষ্ঠিত ২৮তম সভার কার্যবিবরণী

সভাপতি : জনাব মোঃ সায়েদুল ইসলাম, চেয়ারম্যান, বিএডিসি।  
তারিখ ও সময় : ২৮ অক্টোবর ২০১৯ (১২ কার্তিক, ১৪২৬), রোজ: সোমবার, সকাল ১১.৩০ ঘটিকা।  
স্থান : সম্মেলন কক্ষ, বিএডিসি, ঢাকা।  
উপস্থিতি : পরিশিষ্ট-ক

উপস্থিত সকলকে স্বাগত জানিয়ে সভার কার্যক্রম শুরু করা হয়। সভাপতির অনুমতিক্রমে যুগ্মপরিচালক (সাধারণ পরিচর্যা) কর্তৃক সভার কার্যপত্র উপস্থাপন করা হয়। আলোচ্যসূচি অনুযায়ী সভার আলোচনা ও সিদ্ধান্তসমূহ নিম্নরূপ:

আলোচ্যসূচি-০১:

বিগত সভার কার্যবিবরণী অনুমোদন: বিগত ২৩ এপ্রিল ২০১৯ তারিখে অনুষ্ঠিত ২৭তম সভার কার্যবিবরণী দৃঢ়ীকরণের জন্য সভায় উপস্থাপন করা হয়। উপস্থাপিত কার্যবিবরণীতে কোন সংশোধনী না থাকায় সর্বসম্মতিক্রমে কার্যবিবরণীটি দৃঢ়ীকরণ করা হয়।

আলোচ্যসূচি-০২: বিএডিসি’র উইংভিত্তিক মালিকানাধীন বেহাত/ বেদখল ভূমি ও স্থাপনা পুনরুদ্ধারের অগ্রগতির বিষয়ে আলোচনা ও সিদ্ধান্তসমূহের বিস্তারিত বিবরণ (বিগত ২৯ জুলাই ২০১৯ তারিখে কৃষি মন্ত্রণালয়ে অনুষ্ঠিত কৃষি মন্ত্রণালয়ের সরকারি সম্পত্তি উদ্ধার সংক্রান্ত “টাস্কফোর্স” এর ৬১তম সভায় গৃহীত সিদ্ধান্তসমূহের বাস্তবায়ন অগ্রগতির প্রতিবেদনসহ):

আলোচ্য সূচি নং	আলোচ্য বিষয়	আলোচনা	গৃহীত সিদ্ধান্ত	বাস্তবায়নকারী
২.১	জেলার নাম: সুনামগঞ্জ উপজেলার নাম: ছাতক মৌজার নাম ও জেএল নং- খিদেরাকাপন- ১০৫ দাগে মোট জমির পরিমাণ (একর): ০.৩২ বেদখলীয় জমির পরিমাণ (একর): ০.৩২ উদ্ধারকৃত জমির পরিমাণ (একর): ০ স্থাপনার বিবরণ: বিএডিসি’র একটি জরাজীর্ণ টিনশেড ছিল।	জাউয়া বাজার পুলিশ ফাঁড়ি হিসেবে ব্যবহৃত হচ্ছে। সভায় অবহিত করা হয় যে, দখল ছেড়ে দেওয়ার জন্য সহকারী প্রকৌশলী (সওকা), সুনামগঞ্জ এর দপ্তরের ০৪ আগস্ট ২০১৯ তারিখের ১১০ নং স্মারকের মাধ্যমে উপ-পরিদর্শক, জাউয়া বাজার, পুলিশ ফাঁড়ি, ছাতক, সুনামগঞ্জ বরাবর পুনরায় পত্র প্রেরণ করা হয়েছে।	সহকারী প্রকৌশলী (সওকা) দপ্তরের দখল ছেড়ে দেওয়ার জন্য সংশ্লিষ্ট পুলিশ ফাঁড়ির সাথে যোগাযোগ অব্যহত রাখতে হবে। প্রয়োজনে পুনঃ তাগিদ পত্র প্রেরণসহ সংশ্লিষ্ট পুলিশ সুপার বরাবর প্রধান প্রকৌশলী (সওকা) পত্র প্রেরণ করবেন।	সংরক্ষণ ও কারখানা বিভাগ, বিএডিসি।
২.২	জেলার নাম: পিরোজপুর উপজেলার নাম: মটবাড়িয়া মৌজার নাম ও জেএল নং- কবুতরখালী-৪৯ খতিয়ান নং- ৩৬২, ৩৬৩ দাগ নং- ১৫৯৭ দাগে মোট জমির পরিমাণ (একর): ০.৬৬ বেদখলীয় জমির পরিমাণ (একর): ০.৬৬ উদ্ধারকৃত জমির পরিমাণ (একর): ০ স্থাপনার বিবরণ: দোতারা জরাজীর্ণ বিল্ডিং- ১টি, একতলা জরাজীর্ণ গুদাম- ১টি	বিএডিসির কার্যক্রম না থাকায় দানকৃত জমির দাতা জমি ও স্থাপনা মূল্য পরিশোধ সাপেক্ষে দানকৃত জমি ফেরৎ পাবে মর্মে দানপত্রে উল্লেখ থাকার কারণে বেদখল রয়েছে। মামলা নং- ১৬১/২০১২, সহকারী জেলা জজ আদালত, পিরোজপুর। বাদী- জনাব আমিরুল্লাহ বেগম, জনাব মোঃ আসাদুল আলম এবং জনাব লাবু মিয়া গং, বিবাদী- সহকারী প্রকৌশলী, বিএডিসি, পিরোজপুর।	মামলাটি যথাযথভাবে মোকাবেলা করতে হবে। সংস্থার আইন বিভাগের সাথে সমন্বয় রেখে মামলা কার্যক্রম পরিচালনা করতে হবে।	সংরক্ষণ ও কারখানা বিভাগ ও আইন বিভাগ, বিএডিসি

আলোচ্য সূচি নং	আলোচ্য বিষয়	আলোচনা	গৃহিত সিদ্ধান্ত	বাস্তবায়নকারী
২.৩	জেলার নাম: হবিগঞ্জ উপজেলার নাম: বানিয়াচং মৌজার নাম ও জেএল নং- বিটকা-২২১ খতিয়ান নং- ১০৭ দাগ নং- ৩, ৪ দাগে মোট জমির পরিমাণ (একর): ০.৬৬ বেদখলীয় জমির পরিমাণ (একর): ০.৬৬ উদ্ধারকৃত জমির পরিমাণ (একর): ০ স্থাপনার বিবরণ: বিএডিসি'র কোন স্থাপনা নাই।	বিএডিসি'র কোন কার্যক্রম না থাকার কারণে বেদখল হয়েছে। প্রধান প্রকৌশলী (সওকা) সভাকে অবহিত করেন যে, জমিটির মিউটেশন করা হয়নি। দখলদার কর্তৃক একটি স'মিল নির্মাণ করা হয়েছে। এছাড়া, অধিগ্রহণের পর পরই দখলদার কর্তৃক জমিটির মালিকানা দাবি করে মামলা দায়ের করেছেন। মামলা নং- ১২৮/২০০৯, সহকারী জেলা জজ আদালত, বানিয়াচং, হবিগঞ্জ, বাদী- জনাব শরাফতউল্লাহ গং, বিবাদী- সোনাচন্দ গং ও বিএডিসি। সে কারণে নাম জারি করা যায়নি।	পরবর্তী সভার পূর্বেই সংশ্লিষ্ট দপ্তর হতে গেজেটের কপি সংগ্রহ করতে হবে এবং গেজেটের কপি সংগ্রহের পর নাম জারির উদ্যোগ গ্রহণ করতে হবে।	সংরক্ষণ ও কারখানা বিভাগ, বিএডিসি।
২.৪	জেলার নাম: লক্ষ্মীপুর উপজেলার নাম: রামগতি মৌজার নাম ও জেএল নং- লক্ষ্মীপুর জেলার সেবাগ্রাম, চর আলেকজান্ডার, রামগতি, লক্ষ্মীপুর, জেএল নং ৬২/৩২ খতিয়ান নং-- দাগ নং -২৮৪,২৮৫,২৯৮ ও ২৯৯ দাগে মোট জমির পরিমাণ (একর): ২.৭২ বেদখলীয় জমির পরিমাণ (একর): ২.৭২ উদ্ধারকৃত জমির পরিমাণ (একর): ২.৭২	বেদখলকৃত ২.৭২ একর জমি মধ্যে ২.৭২ একর জমি উদ্ধার করা হয়েছে। প্রধান প্রকৌশলী (সওকা) সভাকে অবহিত করেন যে, উক্ত জমিটি নদী গর্ভে বিলীন হয়েছে।	জমি উদ্ধারের তারিখ ও বর্তমানে উদ্ধারকৃত জমিটি যে কাজে ব্যবহার করা হচ্ছে তা প্রধান প্রকৌশলী (সওকা) কর্তৃক সরেজমিন পরিদর্শনপূর্বক একটি পূর্ণাঙ্গ প্রতিবেদন আগামী ২৮ নভেম্বর ২০১৯ তারিখের মধ্যে সচিব, বিএডিসি বরাবর প্রেরণ করতে হবে।	সংরক্ষণ ও কারখানা বিভাগ, বিএডিসি।
২.৫	জেলার নাম: কিশোরগঞ্জ উপজেলার নাম: ইটনা মৌজার নাম ও জেএল নং- জয়সিন্ধি খতিয়ান নং- ৭২৬, ৭৮৭ দাগ নং- ২৩৪১, ২৩৪২ ও ২৩৪৩। দাগে মোট জমির পরিমাণ (একর): ০.১১ বেদখলীয় জমির পরিমাণ (একর): ০.১১ উদ্ধারকৃত জমির পরিমাণ (একর): ০.১১ স্থাপনার বিবরণ: খালি জায়গা।	বেদখলকৃত ০.১১ একর জমি মধ্যে ০.১১ একর জমি উদ্ধার করা হয়েছে। প্রধান প্রকৌশলী (সওকা) সভাকে অবহিত করেন, উক্ত জায়গাটিতে বাউন্ডারি ওয়াল না থাকায় অস্থায়ী বাজার বসে।	জমি উদ্ধারের তারিখ ও বর্তমানে উদ্ধারকৃত জমিটিতে বাউন্ডারি ওয়াল নির্মাণের উদ্যোগ গ্রহণপূর্বক তার তথ্য আগামী ২৮ নভেম্বর ২০১৯ তারিখের মধ্যে সচিব, বিএডিসি বরাবর প্রেরণ করতে হবে।	সংরক্ষণ ও কারখানা বিভাগ, বিএডিসি।
২.৬	জেলার নাম: গাইবান্ধা উপজেলার নাম: গোবিন্দগঞ্জ মৌজার নাম ও জেএল নং- কুনজুনাকাই খতিয়ান নং- ১৬০, ১৫ দাগ নং ৬৮০, ৬৭৮, ৬৮১ দাগে মোট জমির পরিমাণ (একর): ০.৬৬ বেদখলীয় জমির পরিমাণ (একর): ০.৬৬ উদ্ধারকৃত জমির পরিমাণ (একর): ০.৬৬ স্থাপনার বিবরণ: খালি জমি।	বেদখলকৃত ০.৬৬ একর জমি মধ্যে ০.৬৬ একর জমি উদ্ধার করা হয়েছে। প্রধান প্রকৌশলী (সওকা) সভাকে অবহিত করেন যে, উক্ত জায়গাটিতে বাউন্ডারি ওয়াল আছে তবে ভিতরে ফাঁকা জায়গা আছে। উক্ত জায়গাতে সাব ইউনিট অফিস স্থাপনের সিদ্ধান্ত ছিল। তবে বর্তমান কোন কার্যক্রম গ্রহণের পরিকল্পনা নাই।	উদ্ধারকৃত জমি ব্যবহারের উদ্যোগ গ্রহণপূর্বক জমিটি উদ্ধারের তারিখসহ তথ্যাদি আগামী ২৮ নভেম্বর ২০১৯ তারিখের মধ্যে সচিব, বিএডিসি বরাবর প্রেরণ করতে হবে।	সংরক্ষণ ও কারখানা বিভাগ, বিএডিসি।
২.৭ টোলফোর্স সভার ক্র:	জেলার নাম: গাজীপুর উপজেলার নাম: টঙ্গী মৌজার নাম ও জেএল নং- মরকুন-১৩৪ খতিয়ান নং- সিএস-৭৫	আরএস জরিপে অন্যের নামে রেকর্ডেভুক্ত হওয়ায় বেদখল অবস্থায় আছে। বিএডিসি'র সার গোড়াউন নির্মাণের জন্য গাজীপুর	প্রয়োজনীয় ডকুমেন্ট সংগ্রহ করে আরজি সংশোধন করতে হবে এবং সরকারি স্বার্থ সংরক্ষণে যথাযথ	সার ব্যবস্থাপনা বিভাগ, বিএডিসি।

আলোচ্য সূচি নং	আলোচ্য বিষয়	আলোচনা	গৃহিত সিদ্ধান্ত	বাস্তবায়নকারী
নং- ২.৫)	দাগ নং- সিএস-৯৩, আরএস-১৪২ দাগে মোট জমির পরিমাণ (একর): ০.৬৬ বেদখলীয় জমির পরিমাণ (একর): ০.৬৬ উদ্ধারকৃত জমির পরিমাণ (একর): ০ স্থাপনার বিবরণ: খালি জমি	জেলার টঙ্গী থানার মরকুম মৌজায় ০.৬৬ একর জমি অধিগ্রহণ করা হয়। উক্ত জমির অবৈধ দখল উচ্ছেদ ও রেকর্ড সংশোধনের জন্য দে: মো: যুগ্ম জেলা জজ ২য় আদালত, গাজীপুরে- ২৩৯/১৫ দায়ের করা হয়েছে। বাদী- বিএডিসি, বিবাদী- ওসমান গনী খান গং। মামলার পরবর্তী শুনানীর তারিখ: ০৭.০৮.২০১৯।	ব্যবস্থা নিতে হবে।	
২.৮ (টাক্সফোর্স সভার ক্র: নং- ২.৯)	জেলার নাম: ঢাকা উপজেলার নাম: দোহার মৌজার নাম ও জেএল নং- জয়পাড়া- ২২২ খতিয়ান নং- সিএস-১৩৭০ দাগ নং- সিএস ও এসএ-১০৮০ দাগে মোট জমির পরিমাণ (একর): ০.১৬৫ বেদখলীয় জমির পরিমাণ (একর): ০.১৬৫ উদ্ধারকৃত জমির পরিমাণ (একর): ০ স্থাপনার বিবরণ: খালি জমি	আরএস জরিপে অন্যের নামে রেকর্ডেভুক্ত হওয়ায় বেদখল অবস্থায় আছে। মামলা দায়ের করার জন্য প্রয়োজনীয় ডকুমেন্ট সংগ্রহ করা হচ্ছে। জেলা প্রশাসক অফিসে যোগাযোগ করা হয়েছে।	আগামী সভার পূর্বে রেকর্ড সংশোধনের মোকদ্দমা করতে হবে এবং দায়ী ব্যক্তিদের বিরুদ্ধে ব্যবস্থা নিতে হবে।	সার ব্যবস্থাপনা বিভাগ, বিএডিসি।
২.৯ (টাক্সফোর্স সভার ক্র: নং- ২.৮)	জেলার নাম: নারায়নগঞ্জ উপজেলার নাম: সিদ্ধিরগঞ্জ মৌজার নাম ও জেএল নং- আজিবপুর- ১৪৫ ও আটি-১৪৪ খতিয়ান নং- সিএস- ১৯৫, ২০২-২০৫, ২০৯, ২১১, ২২০, ২০৫/৫৩, ২১১৫, ২৫৪- ২৫৫, ২৫৭-২৫৮, ২০৯, ২৫০, ২৬১ দাগ নং- সিএস - ২৪৫, ২৪৭, ২৪৮, ২৫০ - ২৫২, ২৬৬ - ২৭১, ২৮১ - ২৮২, ৬৪৯, ৬৬৯ - ৬৭১, ৬৭৩ - ৬৭৬ দাগে মোট জমির পরিমাণ (একর): ৯.০৫ বেদখলীয় জমির পরিমাণ (একর): ৩.২০ উদ্ধারকৃত জমির পরিমাণ (একর): ০ স্থাপনার বিবরণ: খালি জমি	স্থানীয় প্রভাবশালী কর্তৃক বেদখল অবস্থায় আছে। নারায়নগঞ্জ জেলার সিদ্ধিরগঞ্জ থানার আটি ও আজিবপুর মৌজায় অবস্থিত ৯.০৫ একর জমির মালিকানা সংক্রান্ত রিট পিটিশন নং- ৪৭৯৭/২০০৫ মামলাটি শুনানীর জন্য কজ লিস্টে আসার অপেক্ষায় রয়েছে। এছাড়া, সদস্য পরিচালক (সার ব্যবঃ), বিএডিসি, ঢাকা মহোদয়ের স্মারক নং- ২১৯ তারিখঃ ২০/০৮/২০১৭ মোতাবেক আটি ও আজিবপুর মৌজায় ৯.০৫ একর অধিগ্রহণকৃত জমি বিএডিসি'র অনুকূলে গেজেট নোটিফিকেশনের বিষয়ে নির্দেশনা চেয়ে কৃষি মন্ত্রণালয়ে পত্র দেয়া হয়েছে। এ বিষয়ের নির্দেশনা মোতাবেক পরবর্তী কার্যক্রম চলমান রয়েছে।	(ক) অধিগ্রহণের গেজেট বিজ্ঞপ্তি প্রকাশের ব্যবস্থা গ্রহণের জন্য জেলা প্রশাসক, নারায়নগঞ্জ-কে পত্র দিতে হবে। (খ) প্রয়োজনীয় ডকুমেন্ট মামলার নথিতে সামিল করতে হবে এবং মামলা মেনশন করে কজলিস্টে এনে শুনানীর ব্যবস্থা করতে হবে।	সার ব্যবস্থাপনা বিভাগ, বিএডিসি।
২.১০ (টাক্সফোর্স	জেলার নাম: মুন্সিগঞ্জ উপজেলার নাম: মুন্সিগঞ্জ সদর মৌজার নাম ও জেএল নং- দেওভোগ-৮০ খতিয়ান নং- সিএস- ১৩২-১৩৪ দাগ নং- সিএস- ১৩২-১৩৪ দাগে মোট জমির পরিমাণ (একর): ০.৬৬ বেদখলীয় জমির পরিমাণ (একর): ০.৬৬ উদ্ধারকৃত জমির পরিমাণ (একর): ০ স্থাপনার বিবরণ: খালি জমি	আরএস জরিপে অন্যের নামে রেকর্ডেভুক্ত হওয়ায় বেদখল অবস্থায় আছে। মুন্সীগঞ্জ জেলার দেওভোগ মৌজায় ০.৬৬ একর জমি অধিগ্রহণ করা হয়। উক্ত জমির অবৈধ দখল উচ্ছেদ ও রেকর্ড সংশোধনের জন্য দে: মো: যুগ্ম জেলা জজ ২য় আদালত, মুন্সীগঞ্জে- ২৩৯/১৫ দায়ের করা হয়েছে। বাদী- বিএডিসি, বিবাদী- ওসমান গনী খান গং। মামলার পরবর্তী শুনানীর তারিখ: ০৭.০৮.২০১৯।	মামলাটি মোকাবেলার জন্য তৎপর থাকতে হবে।	সার ব্যবস্থাপনা বিভাগ, বিএডিসি।

আলোচ্য সূচি নং	আলোচ্য বিষয়	আলোচনা	গৃহিত সিদ্ধান্ত	বাস্তবায়নকারী
সভার ক্র: নং- ২.৬)	দাগ নং- সিএস-৫০৬, ৫০৭, ৫০৮ আরএস- ৯৮৩, ৯৮৭ দাগে মোট জমির পরিমাণ (একর): ০.৩৩ বেদখলীয় জমির পরিমাণ (একর): ০.৩৩ উদ্ধারকৃত জমির পরিমাণ (একর): ০ স্থাপনার বিবরণ: বিএডিসি'র কোন স্থাপনা নাই।	মালিকানা দাবী করে রেকর্ড সংশোধনের জন্য বিএডিসি কর্তৃক দে: মো: নং- ৬৫/১৬, ১ম যুগ্ম জেলা জজ আদালত, মুন্সিগঞ্জ, বাদী- বিএডিসি, বিবাদী- বিশ্বাস বিল্ডার্স, দায়ের করা হয়েছে। মামলার পরবর্তী তারিখ: ৩০.১১.২০১৯ ধার্য করা হয়েছে। মামলাটি মোকাবেলার বিষয়ে সংস্থার আইন বিভাগ কর্তৃক প্রয়োজনীয় যোগাযোগ অব্যাহত রয়েছে।		
২.১১	জেলার নাম: নেত্রকোণা উপজেলার নাম: দুর্গাপুর মৌজার নাম ও জেএল নং- দুর্গাপুর খতিয়ান নং- এসএ-১৩৪, বিআরএস-৯০ দাগ নং- এসএ-২০২১, বিআরএস-৪৯৪৭ দাগে মোট জমির পরিমাণ (একর): ০.৩৩ বেদখলীয় জমির পরিমাণ (একর): ০.১৭ উদ্ধারকৃত জমির পরিমাণ (একর): ০ স্থাপনার বিবরণ: ৪০০ মেঃ টন গুদাম, অফিস ও দারোয়ান শেড।	নেত্রকোণা জেলার দুর্গাপুর গুদামের ০.৩৩ একর জমি থেকে দাবী সংক্রান্ত ১৭ শতাংশ ভূমির এলএ কেইস বাতিল ঘোষণা এবং দাবীর ভূমিতে বাদীগণের স্বত্ব ঘোষণা খারিজের বিপক্ষে আপিল করা হয়েছে। ২৮/২০০০ অন্য প্রকার মামলাটি খারিজ হয়েছে। রায়ের কপি পাওয়া গেছে। কিন্তু বাদী কর্তৃক আপিল মামলা দায়ের হয়েছে। আপিল মামলা নং-০৮/২০১৮ বিজ্ঞ যুগ্ম জেলা জজ আদালত, নেত্রকোণা, বাদী- আব্দুস শহীদ গং, বিবাদী- বিএডিসি।	মামলাটি যথাযথভাবে মোকাবেলা করতে হবে। পরবর্তী সভার পূর্বেই গেজেট সংগ্রহ করতে হবে।	সার ব্যবস্থাপনা বিভাগ, বিএডিসি।
২.১২	জেলার নাম: নেত্রকোণা উপজেলার নাম: খালিয়াজুরি মৌজার নাম ও জেএল নং- লিঙ্গা খতিয়ান নং- এসএ-১৭৯, বিআরএস-৮ দাগ নং- এসএ-১৬০, বিআরএস-১৬২ দাগে মোট জমির পরিমাণ (একর): ১ বেদখলীয় জমির পরিমাণ (একর): ১ উদ্ধারকৃত জমির পরিমাণ (একর): ০ স্থাপনার বিবরণ: খালি জমি	জেলা প্রশাসক, নেত্রকোণা প্রয়োজনীয় সংখ্যক জনবল ও যন্ত্রপাতিসহ উপস্থিত থেকে উচ্ছেদ কার্যক্রম সম্পাদন করে দখল বুঝে নেয়ার জন্য বলেছেন। এক্ষেত্রে প্রয়োজনীয় অর্থ ও জনবলের দরকার। একইসঙ্গে বাউন্ডারী ওয়াল নির্মাণের প্রস্তাব নির্মাণ বিভাগে প্রেরণ করা হয়েছে।	বাউন্ডারি ওয়াল নির্মাণের উদ্যোগ গ্রহণ করতে হবে। জেলা প্রশাসক, নেত্রকোণার সাথে যোগাযোগ অব্যাহত রাখতে হবে এবং জরুরীভিত্তিতে দখল বুঝে নিতে হবে। বাউন্ডারি ওয়াল না হওয়া পর্যন্ত গাছ লাগিয়ে সীমানা নির্ধারণ করতে হবে।	সার ব্যবস্থাপনা বিভাগ, বিএডিসি।
১.১৩	জেলার নাম: নেত্রকোণা উপজেলার নাম: নেত্রকোণা সদর মৌজার নাম ও জেএল নং- সাতপাই খতিয়ান নং- এসএ-২৩৮, বিআরএস- ৫৯১ দাগ নং- এসএ-১৪৪৭, বিআরএস-৪০১৭ দাগে মোট জমির পরিমাণ (একর): ০.৮ বেদখলীয় জমির পরিমাণ (একর): ০.৮ উদ্ধারকৃত জমির পরিমাণ (একর): ০ স্থাপনার বিবরণ: খালি জমি	বাউন্ডারী ওয়াল না থাকার কারণে বেদখল রয়েছে। দখলদারদের বিরুদ্ধে মামলা করার কার্যক্রম চলমান রয়েছে।	বাউন্ডারি ওয়াল নির্মাণের উদ্যোগ গ্রহণ করতে হবে এবং দ্রুত মামলা দায়ের করতে হবে।	সার ব্যবস্থাপনা বিভাগ, বিএডিসি।

আলোচ্য সূচি নং	আলোচ্য বিষয়	আলোচনা	গৃহিত সিদ্ধান্ত	বাস্তবায়নকারী
২.১৪	জেলার নাম: কিশোরগঞ্জ উপজেলার নাম: কিশোরগঞ্জ সদর মৌজার নাম ও জেএল নং- তারাশাশা- ৩৩ খতিয়ান নং- সিএস-৩৭৫, আরএস- ৩৬৭০ দাগ নং- সিএস-১০২৪৫, ১০২৪৪, ১০২৫০ দাগে মোট জমির পরিমাণ (একর): ০.৬৫ বেদখলীয় জমির পরিমাণ (একর): ০.৬৪৫ উদ্ধারকৃত জমির পরিমাণ (একর): ০ স্থাপনার বিবরণ: মাদ্রাসা ও খালি জায়গা	মাওলানা আজিজুল রহমান গং কর্তৃক জোরপূর্বক মাদ্রাসা নির্মাণ করা হয়েছে। মামলা চলমান। মামলা নং- ১৭৫/২০১৫, যুগ্ম জেলা জজ আদালত, কিশোরগঞ্জ, বাদী- বিএডিসি, বিবাদী- মাওলানা আজিজুর রহমান গং।	মামলাটি যথাযথভাবে মোকাবেলা করতে হবে। প্রয়োজনে সংস্থার আইন বিভাগের সাথে সমন্বয় করে মামলাটি মোকাবেলা করতে হবে।	সার ব্যবস্থাপনা বিভাগ ও আইন বিভাগ, বিএডিসি।
২.১৫	জেলার নাম: কিশোরগঞ্জ উপজেলার নাম: করিমগঞ্জ মৌজার নাম ও জেএল নং- করিমগঞ্জ- ১৯০ খতিয়ান নং- সিএস-৬৭২, আরএস-৮ দাগ নং- সিএস-২৬১৫, আরএস-৬৫২২ দাগে মোট জমির পরিমাণ (একর): ০.২২ বেদখলীয় জমির পরিমাণ (একর): ০.০৩৫ উদ্ধারকৃত জমির পরিমাণ (একর): ০ স্থাপনার বিবরণ: ২০০ মেঃ টন গুদাম ও খালি জায়গা	খুকী গং কর্তৃক অবৈধভাবে দোকানপাট নির্মাণ করা হয়েছে। দেওয়ানী মামলা নং-০৩/২০০৬, ২৯/২০০৫, ৩০/১৬ সিনিয়র সহকারী জজ আদালত, করিমগঞ্জ, কিশোরগঞ্জ, বাদী- বিএডিসি, বিবাদী-খুকী আক্তার গং। বিবাদী রহিমা ও খুকী আক্তার গং'কে ২১/০৫/১৯ তারিখ বিএডিসি'র নিয়োজিত উকিল দ্বারা জেরা করার দিন ধার্য ছিল। কিন্তু বিবাদীগণ আবেদন করায় উক্ত তারিখে সিনিয়র সহকারী জজ পুনরায় আগামী ১২/১১/২০১৯ তারিখ জেরার দিন ধার্য করা হয়।	মামলাটি যথাযথভাবে মোকাবেলা করতে হবে। প্রয়োজনে সংস্থার আইন বিভাগের সাথে সমন্বয় করে মামলাটি মোকাবেলা করতে হবে।	সার ব্যবস্থাপনা বিভাগ ও আইন বিভাগ, বিএডিসি।
২.১৬	জেলার নাম: কিশোরগঞ্জ উপজেলার নাম: ভৈরব মৌজার নাম ও জেএল নং- চন্ডিবের-১৯ খতিয়ান নং- সিএস-৫৩০, আরএস-১০ দাগ নং- সিএস-৩৩৩৮-৪৬, আরএস- ৮৭১৮, ৮৭১৯ দাগে মোট জমির পরিমাণ (একর): ৫.৩৫ বেদখলীয় জমির পরিমাণ (একর): ০.৪ উদ্ধারকৃত জমির পরিমাণ (একর): ০ স্থাপনার বিবরণ: গুদাম আছে	বাটোয়ারা মামলা আছে। জবর দখল করে রেখেছেন। দেওয়ানী মামলা নং-৮২/২০১১, ৮৭/২০০৭, ১৯৪/২০০০, ০৬/১৯৮৭, ২০/১৯৮৫, ৮২/২০১২ ১ম যুগ্ম জেলা জজ আদালত, কিশোরগঞ্জ, বাদী- এমএ জলিল বিবাদী-বিএডিসি	বাউন্ডারি ওয়াল নির্মাণের উদ্যোগ গ্রহণ করতে হবে এবং মামলাটি যথাযথভাবে মোকাবেলা করতে হবে। জমির বাস্তব চিত্র এবং রেকর্ড পত্র সংগ্রহ করে আগামী ২৮ নভেম্বর ২০১৯ তারিখের মধ্যে সাধারণ পরিচর্যা বিভাগে প্রেরণ করতে হবে।	সার ব্যবস্থাপনা বিভাগ, বিএডিসি।
২.১৭	জেলার নাম: সিলেট উপজেলার নাম: ফেঞ্চুগঞ্জ মৌজার নাম ও জেএল নং- মাইজগাঁও-৮ খতিয়ান নং- ৯৩ দাগ নং- - দাগে মোট জমির পরিমাণ (একর): ১ বেদখলীয় জমির পরিমাণ (একর): ১ উদ্ধারকৃত জমির পরিমাণ (একর): ০	সভায় অবহিত করা হয় যে, নিয়োগকৃত উকিলের পরামর্শ মোতাবেক মামলা সংক্রান্ত সংশ্লিষ্ট ভূমির কাগজপত্র সংগ্রহের নিমিত্তে সিলেট জেলা প্রশাসকের কার্যালয়ে ইতোমধ্যে আবেদন করা হয়েছে। কাগজপত্র সংগ্রহ করার পর দ্রুত রেকর্ড	দ্রুত রেকর্ড সংশোধনের মামলা করতে হবে। বাউন্ডারি ওয়াল নির্মাণের উদ্যোগ গ্রহণ করতে হবে। বাউন্ডারি ওয়াল না হওয়া পর্যন্ত গাছ লাগিয়ে সীমানা নির্ধারণ করতে হবে।	সার ব্যবস্থাপনা বিভাগ, বিএডিসি।

আলোচ্য সূচি নং	আলোচ্য বিষয়	আলোচনা	গৃহিত সিদ্ধান্ত	বাস্তবায়নকারী
	স্থাপনার বিবরণ: খালি জমি	সংশোধনের মামলা করা হবে। উক্ত জমির বাউন্ডারী ওয়াল নির্মাণের জন্য ২৫/১১/২০১৮ তারিখের ২৮২ নং স্মারকমূলে প্রাপ্ত প্রস্তাব নির্মাণ বিভাগে প্রেরণ করা হয়েছে। কোন স্থাপনা ও সীমানা প্রাচীর না থাকায় বেদখল হয়েছে।		
২.১৮	জেলার নাম: সিলেট উপজেলার নাম: গোলাপগঞ্জ মৌজার নাম ও জেএল নং- দত্তরাইল-৬১ খতিয়ান নং- ১০১ দাগ নং- ২২৫৪ দাগে মোট জমির পরিমাণ (একর): ০.২৫ বেদখলীয় জমির পরিমাণ (একর): ০.২৫ উদ্ধারকৃত জমির পরিমাণ (একর): ০ স্থাপনার বিবরণ: জড়াজীর্ণ গুদাম	সভায় অবহিত করা হয় যে, উক্ত জমির বাউন্ডারী ওয়াল নির্মাণের জন্য ২৫/১১/২০১৮ তারিখের ২৮২ নং স্মারকমূলে সার ব্যবস্থাপনা বিভাগে প্রস্তাব প্রেরণ করা হয়। দখলদার উচ্ছেদের জন্য যুগ্মপরিচালক (সিলেট) এর দপ্তর হতে মুরাদ আহমেদকে চূড়ান্ত নোটিশ প্রদান করা হয়েছে। গুদামটি জরাজীর্ণ হওয়ায় ও সীমানা প্রাচীর না থাকায় বেদখল হয়েছে।	বাউন্ডারী ওয়াল নির্মাণসহ ব্যবহারের উদ্যোগ গ্রহণ করতে হবে এবং দখলদারকে উচ্ছেদের উদ্যোগ গ্রহণ করতে হবে।	সার ব্যবস্থাপনা বিভাগ, বিএডিসি।
২.১৯	জেলার নাম: হবিগঞ্জ উপজেলার নাম: আজমিরিগঞ্জ মৌজার নাম ও জেএল নং- আজমিরিগঞ্জ-২৯ খতিয়ান নং- ১৪৬০ দাগ নং- - দাগে মোট জমির পরিমাণ (একর): ১.৮৪ বেদখলীয় জমির পরিমাণ (একর): ১.৮৪ উদ্ধারকৃত জমির পরিমাণ (একর): ০ স্থাপনার বিবরণ: ৩০০০ মেঃ টন গুদাম, অফিস ও দারোয়ান শেড	হবিগঞ্জ জেলার আজমিরিগঞ্জ উপজেলার ১.৮৪ একর উপর সার গোড়াউর বেদখল হওয়ায় রিট পিটিশন নং- ১৪৮১২/২০১৬ দায়ের করা হয়েছে। মামলাটি বর্তমানে কজ লিস্টে আসার অপেক্ষায় রয়েছে। ভাড়া গ্রহীতা কর্তৃক মহামান্য হাইকোর্টে মামলা করায় বেদখল হয়ে আছে।	যথাযথভাবে মামলাটি মোতাবেলা করতে হবে।	সার ব্যবস্থাপনা বিভাগ, বিএডিসি।
২.২০	জেলার নাম: হবিগঞ্জ উপজেলার নাম: আজমিরিগঞ্জ মৌজার নাম ও জেএল নং- সানবাড়ী-৩০ খতিয়ান নং- ২৯৭, ৩১৯, ৩২৩, ৩২৪ দাগ নং- - দাগে মোট জমির পরিমাণ (একর): ০.২৫ বেদখলীয় জমির পরিমাণ (একর): ০.২৫ উদ্ধারকৃত জমির পরিমাণ (একর): ০ স্থাপনার বিবরণ: খালি জমি	উক্ত জমির বাউন্ডারী ওয়াল নির্মাণের জন্য ২৫/১১/২০১৮ তারিখের ২৮২ নং স্মারকমূলে প্রাপ্ত প্রস্তাব নির্মাণ বিভাগে প্রেরণ করা হয়েছে। সীমানা প্রাচীর না থাকায় বেদখল হয়েছে। ভাড়া প্রদানের জন্য প্রক্রিয়া চলছে।	বাউন্ডারী ওয়াল নির্মাণসহ ব্যবহারের উদ্যোগ গ্রহণ করতে হবে।	সার ব্যবস্থাপনা বিভাগ, বিএডিসি।
২.২১	জেলার নাম: সুনামগঞ্জ উপজেলার নাম: সুনামগঞ্জ সদর মৌজার নাম ও জেএল নং- তেঘরিয়া-১৪৪ দাগে মোট জমির পরিমাণ (একর): ০.৫২ বেদখলীয় জমির পরিমাণ (একর): ০.৫২ উদ্ধারকৃত জমির পরিমাণ (একর): ০	জেলা প্রশাসকের দপ্তরে জমি সংক্রান্ত কাগজপত্র/গেজেট সরবরাহের অনুরোধ জানিয়ে পত্র দেয়া হয়েছে। গেজেট সংগ্রহ করা হলে নামজারির উদ্যোগ গ্রহণ করা হবে। সংশ্লিষ্ট ভূমি অফিসে যোগাযোগ করে কোন	পরবর্তী সভার পূর্বেই সংশ্লিষ্ট দপ্তর হতে গেজেট সংগ্রহ করতে হবে এবং নামজারির উদ্যোগ গ্রহণ করতে হবে।	সার ব্যবস্থাপনা বিভাগ, বিএডিসি।



আলোচ্য সূচি নং	আলোচ্য বিষয়	আলোচনা	গৃহিত সিদ্ধান্ত	বাস্তবায়নকারী
	স্থাপনার বিবরণ: খালি জমি	রেকর্ডপত্র না পাওয়ার কারণে বেদখল হয়েছে।		
২.২২	জেলার নাম: কক্সবাজার উপজেলার নাম: মহেশখালী মৌজার নাম ও জেএল নং- গোরকঘাটা-২৯ খতিয়ান নং- বিএস-৭ দাগ নং- বিএস-৬৬৪, ৬৮৯, ৬৯১, ৫৯৯ দাগে মোট জমির পরিমাণ (একর): ০.৪৪ বেদখলীয় জমির পরিমাণ (একর): ০.৩৯ উদ্ধারকৃত জমির পরিমাণ (একর): ০ স্থাপনার বিবরণ: বিএডিসি'র জড়াজীর্ণ গুদাম ও স্থাপনা আছে।	যুগ্মপরিচালক (সার), চট্টগ্রাম সভায় অবহিত করেন যে, জায়গাটি সরেজমিনে পরিদর্শন করা হয়েছে এবং জমিটির বিগত ১৪০৮ হতে ১৪২৫ পর্যন্ত বাংলাদেশ সরকারের পক্ষে বিএডিসি'র নামে বিগত ১৪ (চৌদ্দ) বছরের খাজনা পরিশোধ করা হয়েছে। জমিটির রেকর্ড বিএডিসি'র নামে কিনা তা যাচাই করে দেখা প্রয়োজন এবং উক্ত জমিতে বাউন্ডারি ওয়াল ও সাইন বোর্ড স্থাপন করা প্রয়োজন। মহেশখালী গুদামের জমি ও স্থাপনা মহেশখালী রাখাইন সম্প্রদায়ের দখলে আছে। সেখানে তারা বাড়ী ঘর নির্মাণ করেছেন। এছাড়া, অপর আপীল নং- ৭১/২০০৫, ৮৬/২০১০ অতিরিক্ত জেলা জজ আদালত, কক্সবাজার ও সিভিল রিভিশন নং- ৪০১৫/১৬ মাননীয় হাইকোর্ট বিভাগ, বাদী-বিএডিসি বিবাদী- থোইসান গং বাদী-বিএডিসি বিবাদী- ওয়ানক্রো গং চলমান আছে।	(ক) যুগ্মপরিচালক (সার), চট্টগ্রাম কর্তৃক উল্লিখিত জায়গাটির সরেজমিনে পরিদর্শন করে মহাব্যবস্থাপক (সা:ব্য:) বরাবরে বিগত ২৬ মে ২০১৯ তারিখে দাখিলকৃত প্রতিবেদনটি পর্যালোচনাপূর্বক প্রয়োজনীয় ব্যবস্থা গ্রহণ করতে হবে।  (খ) উক্ত জমিতে বাউন্ডারি ওয়াল নির্মাণ ও সাইন বোর্ড স্থাপন করতে হবে। প্রয়োজনে বাউন্ডারি ওয়াল নির্মাণ ও সাইন বোর্ড স্থাপনের জন্য অর্থ বিভাগে বাজেট বরাদ্দের প্রস্তাব প্রেরণ করতে হবে।	সার ব্যবস্থাপনা বিভাগ ও অর্থ বিভাগ, বিএডিসি।
২.২৩	জেলার নাম: রাঙ্গামাটি উপজেলার নাম: রাঙ্গামাটি সদর মৌজার নাম ও জেএল নং- ১০২ নং রাঙ্গাপানি মৌজা-৫১২ খতিয়ান নং- - দাগ নং- বাজার ফান্ড বাণিজ্যিক প্লট নং- ৬০(এ) vi দাগে মোট জমির পরিমাণ (একর): ০.০০৫ বেদখলীয় জমির পরিমাণ (একর): ০.০০৫ উদ্ধারকৃত জমির পরিমাণ (একর): ০ স্থাপনার বিবরণ: খালি জমি	জনৈক মোঃ ইউসুফ কর্তৃক বেদখল। সিভিলসুট মামলা নং- ৩২৪/২০১৪, যুগ্ম জেলা জজ আদালত, রাঙ্গামাটি, বাদী-মোঃ ইউসুফ বিবাদী-বিএডিসি।	যথাযথভাবে মামলাটি মোতাবেলা করতে হবে।	সার ব্যবস্থাপনা বিভাগ, বিএডিসি।
২.২৪	জেলার নাম: বান্দরবান উপজেলার নাম: বান্দরবান সদর মৌজার নাম ও জেএল নং- বান্দরবান বাজারফান্ড খতিয়ান নং- ১০৩ দাগ নং- প্লট নং-১০২ দাগে মোট জমির পরিমাণ (একর): ০.১১	অফিস ভবন, দারোয়ান শেড মেরামত এবং বাউন্ডারী ওয়াল নির্মাণ না করায় জন্য অস্থায়ী/স্থায়ী নিষেধাজ্ঞার আবেদন করা হয়। অপর মামলা নং-১৭/২০১৭ সিভিলসুট মামলা নং-১৭/২০১৭ সিভিলসুট মামলা নং-১৭/২০১৭ সিভিলসুট মামলা নং-১৭/২০১৭	বাউন্ডারি ওয়াল নির্মাণসহ ব্যবহারের উদ্যোগ গ্রহণ করতে হবে। জেলা প্রশাসক নিকট বিএডিসি'র নামে লীজ গ্রহণের নিমিত্ত উদ্যোগ গ্রহণ করতে হবে।	সার ব্যবস্থাপনা বিভাগ, বিএডিসি।

আলোচ্য সূচি নং	আলোচ্য বিষয়	আলোচনা	গৃহিত সিদ্ধান্ত	বাস্তবায়নকারী
	বেদখলীয় জমির পরিমাণ (একর): ০.১০ উদ্ধারকৃত জমির পরিমাণ (একর): ০ স্থাপনার বিবরণ: অফিস ও দারোয়ান শেড আছে	বান্দরবান, বাদী- মোঃ মহিউদ্দিন বিবাদী-বিএডিসি		
২.২৫	জেলার নাম: নোয়াখালী উপজেলার নাম: সেনবাগ মৌজার নাম ও জেএল নং- অর্জুনতলা- ৫৯ খতিয়ান নং- ২০০৪ দাগ নং- ৩১০৭, ৩১০৮ দাগে মোট জমির পরিমাণ (একর): ০.১৮ বেদখলীয় জমির পরিমাণ (একর): ০.১৮ উদ্ধারকৃত জমির পরিমাণ (একর): ০ স্থাপনার বিবরণ: ২০০ মেঃ টন গুদাম জড়াজীর্ণ অবস্থায় আছে।	সেনবাগ উপজেলা পরিষদ কর্তৃক হলরুম নির্মাণ করায় বেদখল রয়েছে। যুগ্মপরিচালক (সার) দপ্তরের স্মারক নং-১১৬ তারিখঃ ১৮/০৯/২০১৬ মোতাবেক জেলা প্রশাসক, নোয়াখালী বরাবর অনাপত্তি গ্রহণের জন্য পত্র দেওয়া হয়।  গুদামটি জরাজীর্ণ অবস্থায় থাকাকালীন উপজেলা পরিষদ কর্তৃক স্থানীয় সরকার মন্ত্রণালয়ের অনুমোদনক্রমে ২০১৬ সালে অধিগ্রহণপূর্বক ভেঙ্গে ফেলা হয় এবং সেখানে উপজেলা পরিষদের জন্য হলরুম নির্মাণ করা হয়। বর্তমানে এই গুদামের কোন অস্তিত্ব নেই।	জেলা প্রশাসক, নোয়াখালী বরাবর অনাপত্তি গ্রহণের জন্য পুনরায় পত্র দিতে হবে।	সার ব্যবস্থাপনা বিভাগ, বিএডিসি।
২.২৬	জেলার নাম: রাজশাহী উপজেলার নাম: তানোর মৌজার নাম ও জেএল নং- তানোর-১৮১ খতিয়ান নং- ৪২৭, ২১৮ দাগ নং- ৯৪৩, ৯৪৪ ৯৪৯ (অংশ) দাগে মোট জমির পরিমাণ (একর): ০.৭৪ বেদখলীয় জমির পরিমাণ (একর): ০.৭৪ উদ্ধারকৃত জমির পরিমাণ (একর): ০ স্থাপনার বিবরণ: খালি জমি	এল এ কেস ৬৬-৬৭ জমিটি ক্রয়কালীন গুদাম ও বাউন্ডারি ওয়াল নির্মাণ না থাকায় বেদখল হয়েছে। বিএডিসি'র ক্রয়কৃত ০.৭৪ একর জমি দখলে রাখার জন্য মামলা দায়ের করা হয়েছে। রীট পিটিশন নং- ২০৫০/১৯৯৭, হাইকোর্ট, ঢাকা, বিবাদী- বিএডিসি বাদী-মোঃ ইউনুস আলী গং। মামলাটি কজলিস্টভুক্ত হয়েছে।	মামলাটি যথাযথভাবে মোকাবেলা করতে হবে। প্রয়োজনে আইন বিভাগের সাথে সমন্বয় করে মামলা মোকাবেলা করতে হবে।	সার ব্যবস্থাপনা বিভাগ, বিএডিসি।
২.২৭	জেলার নাম: চাপাইনবাবগঞ্জ উপজেলার নাম: গোমস্তাপুর মৌজার নাম ও জেএল নং- প্রসাদপুর খতিয়ান নং- ৩০৮ ও ৩১০ দাগ নং- ২৩০ (অংশ) দাগে মোট জমির পরিমাণ (একর): ১.০০ বেদখলীয় জমির পরিমাণ (একর): ১.০০ উদ্ধারকৃত জমির পরিমাণ (একর): ০ স্থাপনার বিবরণ: খালি জমি	এল এ কেস ৬৬-৬৭ জমিটি ক্রয়কালীন গুদাম ও বাউন্ডারি ওয়াল নির্মাণ না থাকায় বেদখল হয়েছে। অবশিষ্ট ১০% টাকা আদায় করে বর্ণিত জমিটি হস্তান্তরপূর্বক বিএডিসি'র অনুকূলে গেজেট প্রকাশের লক্ষ্যে জেলা প্রশাসক, চাপাইনবাবগঞ্জ এর পক্ষ থেকে ভূমি মন্ত্রণালয় বরাবরে মতামত গ্রহণের লক্ষ্যে পত্র প্রেরণ করা হয়েছে। অত্র দপ্তর কর্তৃক যোগাযোগ অব্যাহত রয়েছে ভূমি মন্ত্রণালয়ের সিদ্ধান্তের পর জেলা প্রশাসক মহোদয়ের পক্ষ থেকে ব্যবস্থা গৃহণের আশাস পদান করা	সংশ্লিষ্ট দপ্তর হতে গেজেটের কপি সংগ্রহ করতে হবে। জেলা প্রশাসক, চাপাইনবাবগঞ্জ বরাবর পুনরায় তাগিদপত্র দিতে হবে।	সার ব্যবস্থাপনা বিভাগ, বিএডিসি।

আলোচ্য সূচি নং	আলোচ্য বিষয়	আলোচনা	গৃহিত সিদ্ধান্ত	বাস্তবায়নকারী
		হয়েছে।		
২.২৮	জেলার নাম: বগুড়া উপজেলার নাম: শিবগঞ্জ মৌজার নাম ও জেএল নং- বানাইল-১৫৩ খতিয়ান নং- - দাগ নং- ৪৪০, ৪৪১ দাগে মোট জমির পরিমাণ (একর): ০.৫৫ বেদখলীয় জমির পরিমাণ (একর): ০.১৫ উদ্ধারকৃত জমির পরিমাণ (একর): ০ স্থাপনার বিবরণ: ২০০ মেঃ টন গুদাম ও দারোয়ান শেড	সংস্থার নামে হুকুম দখলকৃত জমির মধ্যে ৪০ শতাংশ জমি সীমানা প্রাচীর দ্বারা ঘেরা হয়েছে। অবশিষ্ট ১৫ শতাংশ জমি অবৈধ দখলে আছে। তাদের বিরুদ্ধে এসিল্যান্ড অফিস ও সেটেলমেন্ট অফিসে কেস করে সংস্থার পক্ষে রায় পাওয়া গিয়েছে। বর্তমানে অবৈধ দখলদার তিন ব্যক্তি এডিসি রেভিনিউ বগুড়া দপ্তরে আপিল করেছে। যাহা শুনানির অপেক্ষায় আছে। ইতিমধ্যে উক্ত স্থানে সংস্থার সার প্রকল্প থেকে ০১ (এক)টি ২০০০মেঃটন স্টীল প্রি-ফেব্রিকেটেড গুদাম তৈরীর প্রস্তাব দেওয়া আছে।	জমিটি যথাযথভাবে ব্যবহার করতে হবে। জমি উদ্ধারের তারিখ ও বর্তমানে জমিটি যে কাজে ব্যবহৃত হচ্ছে তা সরেজমিনে পরিদর্শন করে যুগ্মপরিচালক (সার), বগুড়া সচিব, বিএডিসি বরাবর একটি ২৮ নভেম্বর ২০১৯ তারিখের মধ্যে একটি পূর্ণাঙ্গ প্রতিবেদন দাখিল করবেন।	সার ব্যবস্থাপনা বিভাগ, বিএডিসি।
২.২৯	জেলার নাম: বাগেরহাট উপজেলার নাম: বাগেরহাট সদর মৌজার নাম ও জেএল নং- মুনিগঞ্জ খতিয়ান নং- ৩৬, ১০০ দাগ নং- ৭১, ৮১ দাগে মোট জমির পরিমাণ (একর): ০.২৯ বেদখলীয় জমির পরিমাণ (একর): ০.০৯ উদ্ধারকৃত জমির পরিমাণ (একর): ০ স্থাপনার বিবরণ: ৪০০ মেঃ টন গুদাম ও সেচ বিভাগের অফিস	মুনিগঞ্জ গুদামের ০.০৯ একর অবৈধভাবে দখল করা হয়েছে। দেওয়ানী মামলা নং-৭৬/২০০৭, ৪১৫/১৯৮৭, সহকারী জজ আদালত, বাগেরহাট, বাদী- বিএডিসি, বিবাদী-শেখ মোঃ দবির উদ্দিন। বাগেরহাট জেলায় বিএডিসির ০.০৯ একর জমি উদ্ধার সংক্রান্ত ৭৬/০৭ মামলার রায় সংগ্রহ করা হয়েছে। রায় বিবাদীর পক্ষে প্রদান করায় রায়ের নকল প্রাপ্তির ২২ কার্যদিবসের মধ্যে বাগেরহাট জেলা জজ আদালতে উক্ত রায়ের বিরুদ্ধে আপিল করার সুযোগ রয়েছে। আপিল মামলা পরিচালনার জন্য আইনজীবী নিয়োগ দেয়া হয়েছে।	মামলা রায়ের কপি সংগ্রহ করতে হবে। অবশিষ্ট জমি উদ্ধারের বিষয়ে যথাযথভাবে মামলাটি মোকাবেলা করতে হবে। যুগ্মপরিচালক (সার) খুলনা সংস্থার আইন বিভাগের সাথে সমন্বয় করে মামলাটি মোকাবেলা করবেন।	সার ব্যবস্থাপনা বিভাগ, বিএডিসি।
২.৩০	জেলার নাম: কুষ্টিয়া উপজেলার নাম: মিরপুর মৌজার নাম ও জেএল নং- নওপাড়া পুরান খতিয়ান নং- ৩৬ দাগ-১৪ দাগ নং- ২৪ দাগে মোট জমির পরিমাণ (একর): ০.৪৮ বেদখলীয় জমির পরিমাণ (একর): ০.০২ উদ্ধারকৃত জমির পরিমাণ (একর): ০ স্থাপনার বিবরণ: ৫০ মেঃ টন গুদাম ও	মামলা নং: দেং ১৬৮/০৯, ২৪/০২/২০১৯ খ্রিঃ তারিখে স্বাক্ষরিত জন্ম দিন ধার্য ছিল। কোর্ট মামলাটি খারিজ করে দিয়েছে। রায়ের কপি সংগ্রহের জন্য আবেদন করা হয়েছে। রায়ের কপি প্রাপ্তির পর আপিল করা হয়েছে। কোর্ট আপিল গ্রহণ করেছেন।	মামলাটি যথাযথভাবে মোকাবেলা করতে হবে। প্রয়োজনে সংস্থার আইন বিভাগের সাথে সমন্বয় করে মামলাটি মোকাবেলা করবেন।	সার ব্যবস্থাপনা বিভাগ, বিএডিসি।

আলোচ্য সূচি নং	আলোচ্য বিষয়	আলোচনা	গৃহিত সিদ্ধান্ত	বাস্তবায়নকারী
		মধ্যে ০.০২ একর জমি বেদখল, মামলা করা হয়েছে। বিবাদী মৃত্যুবরণ করায় তার ওয়ারিশগণের নামে কোর্ট নোটিশ জারী করেছে। দেওয়ানী মামলা নং-১৬৮/২০০৯, সহকারী জজ আদালত, মিরপুর, কুষ্টিয়া, বাদীর নাম-বিএডিসি বিবাদীর নাম-মোছাঃ সবুরা খাতুন		
২.৩১ (টাক্সফোর্স সভার ক্র: নং- ২.১০)	জেলার নাম: বরিশাল উপজেলার নাম: গৌরনদী মৌজার নাম ও জেএল নং- উত্তর বিজয়পুর খতিয়ান নং- ৯৫ দাগ নং- ৪৯৮ দাগে মোট জমির পরিমাণ (একর): ১.০৩ বেদখলীয় জমির পরিমাণ (একর): ১.০৩ উদ্ধারকৃত জমির পরিমাণ (একর): ০ স্থাপনার বিবরণ: ২০০ মেঃ টন গুদাম	কার্যক্রম না থাকায় গৌরনদী সরকারী বিশ্ববিদ্যালয় কলেজ ছাত্রাবাস হিসাবে ব্যবহার করছে। অবৈধ দখলদার উচ্ছেদের জন্য গত ১৪/০৭/২০১৯ তারিখে ২০৪৭ নং স্মারকের মাধ্যমে সচিব, বিএডিসি কর্তৃক জেলা প্রশাসক, বরিশাল-কে পত্র প্রেরণ করা হয়েছে। ছাত্রাবাসটি কলেজের প্রয়োজন আছে কিনা জানার জন্য মন্ত্রণালয়ের উপকরণ-১ শাখা হতে জেলা প্রশাসক, বরিশাল বরাবর পত্র প্রেরণের সিদ্ধান্ত গৃহিত হয়েছে।	কৃষি মন্ত্রণালয়ের উপকরণ-১ শাখা হতে জেলা প্রশাসক, বরিশাল বরাবর পত্র প্রেরণের জন্য যোগাযোগ করতে হবে।  মহাব্যবস্থাপক (সার ব্যব:) এ বিষয়ে কৃষি মন্ত্রণালয়ের উপকরণ-১ শাখা এবং জেলা প্রশাসক, বরিশাল এর সাথে যোগাযোগপূর্বক প্রয়োজনীয় ব্যবস্থা গ্রহণ করবেন।	সার ব্যবস্থাপনা বিভাগ, বিএডিসি।
২.৩২ (টাক্সফোর্স ক্র: নং- ২.১১)	জেলার নাম: বরিশাল উপজেলার নাম: বরিশাল সদর মৌজার নাম ও জেএল নং- কাউনিয়া আমিনবাড়ী-৪৭ খতিয়ান নং- ৪৮২, ৪৮৩, ৪৮৫ দাগ নং- ১১১৩-১১২৩, ১২১৮ দাগে মোট জমির পরিমাণ (একর): ১.৯৪ বেদখলীয় জমির পরিমাণ (একর): ১.৯৪ উদ্ধারকৃত জমির পরিমাণ (একর): ০ স্থাপনার বিবরণ: খালি জমি	কাউনিয়া ১.০৩ একর জমি দখলে রাখার জন্য মামলা দায়ের করেছেন (কাউনিয়া আমিন বাড়ীর সংস্থার সম্পত্তি সত্ত্ব দাবি সংক্রান্ত) দেওয়ানী মামলা নং- ২৩৭/২০১৪, সিনিয়র সহকারী জজ আদালত, বরিশাল, বাদী- বিএডিসি বিবাদী-লুৎফুল্লাহ খানম ও রীট পিটিশন নং- ১০৪৩৪/২০১৪ মহামান্য হাইকোর্ট ডিভিশন, ঢাকা, বিবাদী-বিএডিসি বাদী-বজলুল রহমান খান  (ক) বরিশাল জেলার কাউনিয়ায় অবস্থিত বিএডিসি'র ১.৯৪ একর জমির গেজেট চ্যালেঞ্জ করে দায়েরকৃত রিট পিটিশন নং- ১০৪৩৪/২০১৪ মামলাটি শুনানীর জন্য কজ লিস্টে আসার অপেক্ষায় রয়েছে।  (খ) বিগত ১৭/০৯/২০১৮ ও ৩০/১০/২০১৮ তারিখে যুগ্মপরিচালক (সার), বরিশাল দপ্তরের স্মারক নং- ৯১ ও ২৫৬ মোতাবেক জেলা, বরিশাল মহোদয়কে অবৈধ দখলদার	(ক) মামলাসমূহ যথাযথভাবে মোকাবেলা করে নিষ্পত্তির উদ্যোগ গ্রহণ করতে হবে। (খ) নামজারির জন্য আবেদন করতে হবে। (গ) অবৈধ দখলদার উচ্ছেদের লক্ষ্যে সচিব, বিএডিসি'র মাধ্যমে সার ব্যবস্থাপনা বিভাগ হতে জেলা প্রশাসক, বরিশাল-কে পত্র দিতে হবে।	সার ব্যবস্থাপনা বিভাগ, বিএডিসি।

আলোচ্য সূচি নং	আলোচ্য বিষয়	আলোচনা	গৃহিত সিদ্ধান্ত	বাস্তবায়নকারী
		উচ্ছেদের জন্য অনুরোধ জানিয়ে পত্র প্রেরণ করা হয়েছে।		
২.৩৩	জেলার নাম: ভোলা উপজেলার নাম: ভোলা সদর মৌজার নাম ও জেএল নং- পূর্ব চরকালী জেএল-৬১ খতিয়ান নং- ২৭, ৪৯, ০৩, ১৯৪, ১১৯ দাগ নং- ৩১, ৩৫, ৩৮, ৪০, ৭৩, ৭৪, ৭৫, ৭৬ দাগে মোট জমির পরিমাণ (একর): ১.১৪ বেদখলীয় জমির পরিমাণ (একর): ০.২৮ উদ্ধারকৃত জমির পরিমাণ (একর): ০ স্থাপনার বিবরণ: ১০০ মেঃ টন গুদাম, দারোয়ান শেড ও ৫০ ফুট দেয়াল	ভোলা জেলা পরিষদ কর্তৃক উক্ত জায়গায় মসজিদ ও অজুখানা নির্মাণ করা হয়েছে। প্রিন্ট পর্চা প্রকাশ হলে ব্যবস্থা গ্রহণ করা হবে।	জমিটির প্রিন্ট পর্চা প্রকাশের জন্য সংশ্লিষ্ট দপ্তরে যোগাযোগ অব্যাহত রাখতে হবে।	সার ব্যবস্থাপনা বিভাগ, বিএডিসি।
২.৩৪	জেলার নাম: কিশোরগঞ্জ উপজেলার নাম: কটিয়াদি মৌজার নাম ও জেএল নং- কটিয়াদি খতিয়ান নং- - দাগ নং- দাগ নং-৭৯৮ দাগে মোট জমির পরিমাণ (একর): ০.৪২ বেদখলীয় জমির পরিমাণ (একর): ০.৪২ উদ্ধারকৃত জমির পরিমাণ (একর): ০.৪২ স্থাপনার বিবরণ: -	বেদখলকৃত ০.৪২ একর জমি মধ্যে ০.৪২ একর জমি উদ্ধার করা হয়েছে।	জমি উদ্ধারের তারিখ ও বর্তমানে উদ্ধারকৃত জমিটিতে বাউন্ডারি ওয়াল নির্মাণের উদ্যোগ গ্রহণপূর্বক তার তথ্য আগামী ২৮ নভেম্বর ২০১৯ তারিখের মধ্যে সাধারণ পরিচর্যা বিভাগে প্রেরণ করতে হবে।	সার ব্যবস্থাপনা বিভাগ, বিএডিসি।
২.৩৫	জেলার নাম: কিশোরগঞ্জ উপজেলার নাম: করিমগঞ্জ মৌজার নাম ও জেএল নং- করিমগঞ্জ খতিয়ান নং- ৬৭ দাগ নং- ২৬১৫ (আংশিক) দাগে মোট জমির পরিমাণ (একর): ০.১৭ বেদখলীয় জমির পরিমাণ (একর): ০.১৭ উদ্ধারকৃত জমির পরিমাণ (একর): ০.১৭ স্থাপনার বিবরণ: -	বেদখলকৃত ০.১৭ একর জমি মধ্যে ০.১৭ একর জমি উদ্ধার করা হয়েছে।	জমি উদ্ধারের তারিখ ও বর্তমানে উদ্ধারকৃত জমিটিতে বাউন্ডারি ওয়াল নির্মাণের উদ্যোগ গ্রহণপূর্বক তার তথ্য আগামী ২৮ নভেম্বর ২০১৯ তারিখের মধ্যে সাধারণ পরিচর্যা বিভাগে প্রেরণ করতে হবে।	সার ব্যবস্থাপনা বিভাগ, বিএডিসি।
২.৩৬	জেলার নাম: কিশোরগঞ্জ উপজেলার নাম: অষ্টগ্রাম মৌজার নাম ও জেএল নং- সাভিয়ানগড় ৬৩, ৬৭ খতিয়ান নং- ৬৩, ৬৭, দাগ নং- ৯০২, ৯০৩ দাগে মোট জমির পরিমাণ (একর): ০.২৯ বেদখলীয় জমির পরিমাণ (একর): ০.২৯ উদ্ধারকৃত জমির পরিমাণ (একর): ০.২৯ স্থাপনার বিবরণ: -	বেদখলকৃত ০.২৯ একর জমি মধ্যে ০.২৯ একর জমি উদ্ধার করা হয়েছে।	জমিটিতে বাউন্ডারি ওয়াল নির্মাণের উদ্যোগ করতে হবে। প্রয়োজনে গাছ লাগিয়ে সীমানা নির্ধারণ করতে হবে।	সার ব্যবস্থাপনা বিভাগ, বিএডিসি।
২.৩৭	জেলার নাম: কিশোরগঞ্জ উপজেলার নাম: বাজিতপুর মৌজার নাম ও জেএল নং- কিশোরগঞ্জ, বাজিতপুর সরাবচর তেহরিয়া	বেদখলকৃত ০.৭৭ একর জমি মধ্যে ০.৭৭ একর জমি উদ্ধার করা হয়েছে।	নিষ্পন্ন করা হলো।	সার ব্যবস্থাপনা বিভাগ, বিএডিসি।

আলোচ্য সূচি নং	আলোচ্য বিষয়	আলোচনা	গৃহিত সিদ্ধান্ত	বাস্তবায়নকারী
	খতিয়ান নং- ১২০ দাগ নং- ৩ দাগে মোট জমির পরিমাণ (একর): ০.৭৭ বেদখলীয় জমির পরিমাণ (একর): ০.৭৭ উদ্ধারকৃত জমির পরিমাণ (একর): ০.৭৭ স্থাপনার বিবরণ: -	জমিটি বিএডিসি'র দখলে আছে। বাউন্ডারী ওয়াল নির্মাণ কার্যক্রম সম্পন্ন হয়েছে।		
২.৩৮	জেলার নাম: জামালপুর উপজেলার নাম: মেলান্দহ মৌজার নাম ও জেএল নং- আঃ দিপৈত, মেলান্দহ, জামালপুর খতিয়ান নং- ১৭৩ দাগ নং- ১৪৪ দাগে মোট জমির পরিমাণ (একর): ০.১৭ বেদখলীয় জমির পরিমাণ (একর): ০.১৭ উদ্ধারকৃত জমির পরিমাণ (একর): ০.১৭ স্থাপনার বিবরণ: -	বেদখলকৃত ০.১৭ একর জমি মধ্যে ০.১৭ একর জমি উদ্ধার করা হয়েছে।	জমিটিতে বাউন্ডারি ওয়াল নির্মাণের উদ্যোগ করতে হবে। প্রয়োজনে গাছ লাগিয়ে সীমানা নির্ধারণ করতে হবে।	সার ব্যবস্থাপনা বিভাগ, বিএডিসি।
২.৩৯	জেলার নাম: জামালপুর উপজেলার নাম: সরিষাবাড়ী মৌজার নাম ও জেএল নং- খানাটা, সরিষাবাড়ী, জামালপুর খতিয়ান নং- ২৭ দাগ নং- ৪১৩ দাগে মোট জমির পরিমাণ (একর): ০.১৮ বেদখলীয় জমির পরিমাণ (একর): ০.১৮ উদ্ধারকৃত জমির পরিমাণ (একর): ০.১৮ স্থাপনার বিবরণ: -	বেদখলকৃত ০.১৮ একর জমি মধ্যে ০.১৮ একর জমি উদ্ধার করা হয়েছে।	জমিটিতে বাউন্ডারি ওয়াল নির্মাণের উদ্যোগ করতে হবে। প্রয়োজনে গাছ লাগিয়ে সীমানা নির্ধারণ করতে হবে। সাইন বোর্ড স্থাপন করতে হবে।	সার ব্যবস্থাপনা বিভাগ, বিএডিসি।
২.৪০	জেলার নাম: জামালপুর উপজেলার নাম: দেওয়ানগঞ্জ মৌজার নাম ও জেএল নং- চুকায় বাড়ী, দেওয়ানগঞ্জ, জামালপুর খতিয়ান নং- ১১৪৮ দাগ নং- ১৬২৭ দাগে মোট জমির পরিমাণ (একর): ০.৮৯ বেদখলীয় জমির পরিমাণ (একর): ০.৮৯ উদ্ধারকৃত জমির পরিমাণ (একর): ০.৮৯ স্থাপনার বিবরণ: -	বেদখলকৃত ০.৮৯ একর জমি মধ্যে ০.৮৯ একর জমি উদ্ধার করা হয়েছে।	জমিটিতে বাউন্ডারি ওয়াল নির্মাণের উদ্যোগ করতে হবে। প্রয়োজনে গাছ লাগিয়ে সীমানা নির্ধারণ করতে হবে। সাইন বোর্ড স্থাপন করতে হবে।	সার ব্যবস্থাপনা বিভাগ, বিএডিসি।
২.৪১	জেলার নাম: ভোলা উপজেলার নাম: ভোলা মৌজার নাম ও জেএল নং- চরনাপতা, খেয়াঘাট ভোলা খতিয়ান নং- ৩০৪৩৯৬ দাগ নং- ৩৫৫৩ ৩১০ দাগে মোট জমির পরিমাণ (একর): ১.১০ বেদখলীয় জমির পরিমাণ (একর): ১.১০ উদ্ধারকৃত জমির পরিমাণ (একর): ১.১০ স্থাপনার বিবরণ: -	বেদখলকৃত ১.১০ একর জমি মধ্যে ১.১০ একর জমি উদ্ধার করা হয়েছে।	জমিটিতে বাউন্ডারি ওয়াল নির্মাণের উদ্যোগ করতে হবে। প্রয়োজনে গাছ লাগিয়ে সীমানা নির্ধারণ করতে হবে। সাইন বোর্ড স্থাপন করতে হবে।	সার ব্যবস্থাপনা বিভাগ, বিএডিসি।
২.৪২	জেলার নাম: ময়মনসিংহ উপজেলার নাম: ফুলবাড়িয়া	বেদখলকৃত ০.১৮ একর জমি মধ্যে ০.১৮ একর জমি উদ্ধার	জমিটিতে বাউন্ডারি ওয়াল নির্মাণের উদ্যোগ করতে	সার ব্যবস্থাপনা বিভাগ,

আলোচ্য সূচি নং	আলোচ্য বিষয়	আলোচনা	গৃহিত সিদ্ধান্ত	বাস্তবায়নকারী
	মৌজার নাম ও জেএল নং- ফুলবাড়িয়া, ময়মনসিংহ খতিয়ান নং- ৪৩১০১ দাগ নং- ১২৩১, ১২৫৪, ১২৮৪। দাগে মোট জমির পরিমাণ (একর): ০.১৮ বেদখলীয় জমির পরিমাণ (একর): ০.১৮ উদ্ধারকৃত জমির পরিমাণ (একর): ০.১৮ স্থাপনার বিবরণ: -	করা হয়েছে।	হবে। প্রয়োজনে গাছ লাগিয়ে সীমানা নির্ধারণ করতে হবে। সাইন বোর্ড স্থাপন করতে হবে।	বিএডিসি।
২.৪৩	জেলার নাম: ময়মনসিংহ উপজেলার নাম: হালুয়াঘাট মৌজার নাম ও জেএল নং- হালুয়াঘাট, উত্তর কয়রাকুড়ি, ময়মনসিংহ, খতিয়ান নং- ১৭৮ দাগ নং- ১৩ দাগে মোট জমির পরিমাণ (একর): ০.১৮ বেদখলীয় জমির পরিমাণ (একর): ০.১৮ উদ্ধারকৃত জমির পরিমাণ (একর): ০.১৮ স্থাপনার বিবরণ: -	বেদখলকৃত ০.১৮ একর জমি মধ্যে ০.১৮ একর জমি উদ্ধার করা হয়েছে।	জমিটিতে বাউন্ডারি ওয়াল নির্মাণের উদ্যোগ করতে হবে। প্রয়োজনে গাছ লাগিয়ে সীমানা নির্ধারণ করতে হবে। সাইন বোর্ড স্থাপন করতে হবে।	সার ব্যবস্থাপনা বিভাগ, বিএডিসি।
২.৪৪	জেলার নাম: নরসিংদী উপজেলার নাম: মনোহরদী মৌজার নাম ও জেএল নং- মনোহরদী, নরসিংদী খতিয়ান নং- ১৭৪ দাগ নং- ২৫১ দাগে মোট জমির পরিমাণ (একর): ০.১৭ বেদখলীয় জমির পরিমাণ (একর): ০.১৭ উদ্ধারকৃত জমির পরিমাণ (একর): ০.১৭ স্থাপনার বিবরণ: -	বেদখলকৃত ০.১৭ একর জমি মধ্যে ০.১৭ একর জমি উদ্ধার করা হয়েছে।	জমিটিতে বাউন্ডারি ওয়াল নির্মাণের উদ্যোগ করতে হবে। প্রয়োজনে গাছ লাগিয়ে সীমানা নির্ধারণ করতে হবে। সাইন বোর্ড স্থাপন করতে হবে।	সার ব্যবস্থাপনা বিভাগ, বিএডিসি।
২.৪৫	জেলার নাম: নীলফামারী উপজেলার নাম: সৈয়দপুর মৌজার নাম ও জেএল নং- নিয়ামতপুর, উপজেলা-সৈয়দপুর, জেলা-নীলফামারী রংপুর খতিয়ান নং- ৩২০ দাগ নং- ১৩৮৮ দাগে মোট জমির পরিমাণ (একর): ০.১০ বেদখলীয় জমির পরিমাণ (একর): ০.১০ উদ্ধারকৃত জমির পরিমাণ (একর): ০.১০ স্থাপনার বিবরণ: -	বেদখলকৃত ০.১০ একর জমি মধ্যে ০.১০ একর জমি উদ্ধার করা হয়েছে।	জমিটিতে বাউন্ডারি ওয়াল নির্মাণের উদ্যোগ করতে হবে। প্রয়োজনে গাছ লাগিয়ে সীমানা নির্ধারণ করতে হবে। সাইন বোর্ড স্থাপন করতে হবে।	সার ব্যবস্থাপনা বিভাগ, বিএডিসি।
২.৪৬	জেলার নাম: শেরপুর উপজেলার নাম: শ্রীবরদী মৌজার নাম ও জেএল নং- শম্ভুগঞ্জ, শ্রীবরদী, শেরপুর খতিয়ান নং- ২৪৭৫ দাগ নং- ২৪৭৫ দাগে মোট জমির পরিমাণ (একর): ০.১৮ বেদখলীয় জমির পরিমাণ (একর): ০.১৮ উদ্ধারকৃত জমির পরিমাণ (একর): ০.১৮ স্থাপনার বিবরণ: -	বেদখলকৃত ০.১৮ একর জমি মধ্যে ০.১৮ একর জমি উদ্ধার করা হয়েছে।	জমিটিতে বাউন্ডারি ওয়াল নির্মাণের উদ্যোগ করতে হবে। প্রয়োজনে গাছ লাগিয়ে সীমানা নির্ধারণ করতে হবে। সাইন বোর্ড স্থাপন করতে হবে।	সার ব্যবস্থাপনা বিভাগ, বিএডিসি।

আলোচ্য সূচি নং	আলোচ্য বিষয়	আলোচনা	গৃহিত সিদ্ধান্ত	বাস্তবায়নকারী
	উদ্ধারকৃত জমির পরিমাণ (একর): ০.১৮ স্থাপনার বিবরণ: -			
২.৪৭	জেলার নাম: রাঙ্গামাটি উপজেলার নাম: রামগড় মৌজার নাম ও জেএল নং- ২২৯ নং- রামগড় মৌজা, খতিয়ান নং- - দাগ নং- ২ দাগ-১২০৪, ১২০৫, ১২০৩, ১২০৬ দাগে মোট জমির পরিমাণ (একর): ০.৩৩ বেদখলীয় জমির পরিমাণ (একর): ০.৩৩ উদ্ধারকৃত জমির পরিমাণ (একর): ০.৩৩ স্থাপনার বিবরণ: -	বেদখলকৃত ০.৩৩ একর জমি মধ্যে ০.৩৩ একর জমি উদ্ধার করা হয়েছে।	জমিটিতে বাউন্ডারি ওয়াল নির্মাণের উদ্যোগ করতে হবে। প্রয়োজনে গাছ লাগিয়ে সীমানা নির্ধারণ করতে হবে। সাইন বোর্ড স্থাপন করতে হবে।	সার ব্যবস্থাপনা বিভাগ, বিএডিসি।
২.৪৮	জেলার নাম: চট্টগ্রাম উপজেলার নাম: ডাবল মুরিং মৌজার নাম ও জেএল নং- মৌজা: উত্তর হালিশহর, খতিয়ান নং- : আর এস ৮২৪০, দাগ নং- দাগ নং আরএস ৯৬৬২, ৯৬৬৩ দাগে মোট জমির পরিমাণ (একর): ২.৩৪ বেদখলীয় জমির পরিমাণ (একর): ২.৩৪ উদ্ধারকৃত জমির পরিমাণ (একর): ২.৩৪ স্থাপনার বিবরণ: -	বেদখলকৃত ২.৩৪ একর জমি মধ্যে ২.৩৪ একর জমি উদ্ধার করা হয়েছে।	জমিটিতে বাউন্ডারি ওয়াল নির্মাণের উদ্যোগ করতে হবে। প্রয়োজনে গাছ লাগিয়ে সীমানা নির্ধারণ করতে হবে। সাইন বোর্ড স্থাপন করতে হবে।	সার ব্যবস্থাপনা বিভাগ, বিএডিসি।
২.৪৯	জেলার নাম: টাঙ্গাইল উপজেলার নাম: কালিহাতি মৌজার নাম ও জেএল নং- বেতডোবা কালিহাতি, খতিয়ান নং- ৩৫০৪ ও ৩২৪১, দাগ নং- দাগ নং ৪৭১, ৮০৪, ১৫৯, ১২১ দাগে মোট জমির পরিমাণ (একর): ০.৪৭ বেদখলীয় জমির পরিমাণ (একর): ০.৪৭ উদ্ধারকৃত জমির পরিমাণ (একর): ০.৪৭ স্থাপনার বিবরণ: -	বেদখলকৃত ০.৪৭ একর জমি মধ্যে ০.৪৭ একর জমি উদ্ধার করা হয়েছে।	জমিটিতে বাউন্ডারি ওয়াল নির্মাণের উদ্যোগ করতে হবে। প্রয়োজনে গাছ লাগিয়ে সীমানা নির্ধারণ করতে হবে। সাইন বোর্ড স্থাপন করতে হবে।	সার ব্যবস্থাপনা বিভাগ, বিএডিসি।
২.৫০	জেলার নাম: সিলেট জেলা উপজেলার নাম: পূর্ব জগন্নাথপুর মৌজার নাম ও জেএল নং- পূর্ব জগন্নাথপুর খতিয়ান নং- ২২, ৩০৪, ২৯৩ ও ১৭০। দাগ নং- দাগ নং-৮৬২, ৮৬৩, ৮৬৪, ৮৬৫, ৮৬৬, ৮৬৭, ৮৬৯ ও ৮৭২। দাগে মোট জমির পরিমাণ (একর): ৩.৪২ বেদখলীয় জমির পরিমাণ (একর): ৩.৪২ উদ্ধারকৃত জমির পরিমাণ (একর): ৩.৪২ স্থাপনার বিবরণ: -	বেদখলকৃত ৩.৪২ একর জমি মধ্যে ৩.৪২ একর জমি উদ্ধার করা হয়েছে।	জমিটিতে বাউন্ডারি ওয়াল নির্মাণের উদ্যোগ করতে হবে। প্রয়োজনে গাছ লাগিয়ে সীমানা নির্ধারণ করতে হবে। সাইন বোর্ড স্থাপন করতে হবে।	সার ব্যবস্থাপনা বিভাগ, বিএডিসি।



আলোচ্য সূচি নং	আলোচ্য বিষয়	আলোচনা	গৃহিত সিদ্ধান্ত	বাস্তবায়নকারী
২.৫১  (টাক্সফোর্স সভার ক্র: নং- ২.০৩)	জেলার নাম: ঢাকা উপজেলার নাম: মিরপুর, ঢাকা মৌজার নাম ও জেএল নং- নন্দারবাগ- ১৩/১২৩ খতিয়ান নং- ৪/৫/২০০৪ ১২:০০:০০ অগ দাগ নং- ৭২০, ৭২১, ৭২২, ১০০৩-১০১১, ১৭৩০, ১৭৩৬, ২৬০৩, ২৬১২, ২৮০১, ২৮০৪, ৩০০১, ৩২০৯, ৩৪০১-৩৪০৩, ৩৬০২, ৩৭৬৮-৩৭৭১, ৪০০১-৪০০৫, ৪০০৭, ৪০০৮, ৪২০৫-৪২১২, ৪৬০২, ৫১০৪, ৫১০১, ৫১০২ দাগে মোট জমির পরিমাণ (একর): ১১৭.০৮ বেদখলীয় জমির পরিমাণ (একর): ২.২৫ উদ্ধারকৃত জমির পরিমাণ (একর): ০ স্থাপনার বিবরণ: -	(ক) ঢাকা উত্তর সিটি কর্পোরেশন (ডিএসসিসি) এবং বিএডিসি'র মধ্যে সীমানা নির্ধারণের জন্য যৌথ জরিপ অনুষ্ঠিত হয়েছে। গৈদারটেক গ্রাম ও বিএডিসি'র মধ্যে সীমানা নির্ধারণের কাজ চলমান রয়েছে। এছাড়া, মিরপুর বীজ উৎপাদন খামারের সীমানা বরাবর প্রায় ২১৫০ রানিং মিটার সীমানা প্রাচীর নির্মাণ করা হয়েছে। বর্তমানে ২.২৫ একর জমি বেদখল রয়েছে। (খ) ঢাকার গাবতলীস্থ মিরপুর ও নন্দারবাগ মৌজায় অবৈধ দখলদার কর্তৃক ব্যবহৃত ১.৫০ একরসহ মোট ১৫.৮৬৯ একর জমির রেবর্ড সংশোধনের নিমিত্তে মামলা দায়েরের সিদ্ধান্ত গৃহীত হয়েছে। মামলা দায়ের জন্য প্রস্তুতকৃত আরজির খসড়া পরীক্ষা-নিরীক্ষা করে আইনজীবীর নিকট প্রেরণ করা হয়েছে। মামলাগুলো বর্তমানে দায়ের অপেক্ষায় রয়েছে।	(ক) সীমানা নির্ধারণ ও অবৈধ দখলদার উচ্ছেদ করতে হবে।  (খ) দ্রুত রেকর্ড সংশোধন ও নামজারী করতে হবে।	খামার বিভাগ, বিএডিসি।
২.৫২	জেলার নাম: মেহেরপুর উপজেলার নাম: মেহেরপুর মৌজার নাম ও জেএল নং- রাজনগর/ বারাদী খতিয়ান নং- ৩/৪/২০১৮ ১২:০০:০০ অগ দাগ নং- ১৭৫৫- ১৭৮৭, ৮১৮৯, ৯৮, ১০০, ১৭৯৭- ১৮০৫, ১৮০৯-১৮২৩, ১৭৮৯ ও ১৭৯০। দাগে মোট জমির পরিমাণ (একর): ৩৯২.১৪ বেদখলীয় জমির পরিমাণ (একর): ৬.৩১ উদ্ধারকৃত জমির পরিমাণ (একর): ৬.৩১	বেদখলকৃত ৬.৩১ একর জমি মধ্যে ৬.৩১ একর জমি উদ্ধার করা হয়েছে।	জমিটিতে বাউন্ডারি ওয়াল নির্মাণের উদ্যোগ করতে হবে। প্রয়োজনে গাছ লাগিয়ে সীমানা নির্ধারণ করতে হবে। সাইন বোর্ড স্থাপন করতে হবে।	খামার বিভাগ, বিএডিসি।

ফ

✓

স

আলোচ্য সূচি নং	আলোচ্য বিষয়	আলোচনা	গৃহিত সিদ্ধান্ত	বাস্তবায়নকারী
২.৫৩	<p>জেলার নাম: দিনাজপুর  উপজেলার নাম: পাবতলীপুর  মৌজার নাম ও জেএল নং- খামার জগন্নাথপুর  খতিয়ান নং- খতিঃ ৫৩১  দাগ নং- ৫৭৩২, ৫৭৩৬, ৫৭৩৭, ৫৭৪০, ৫৭৪১, ৫৭৪২, ৫৭৪৩, ৫৭৪৪, ৫৭৪৫, ৫৭৪৯, ৫৭৫০, ৫৭৫১, ৫৭৫৩, ৫৭৫৬, ৫৭৫৭, ৫৭৫৮, ৫৭৫৯, ৫৭৬০, ৫৭৬১, ৫৭৬৩, ৫৭৬৪, ৫৭৬৯, ৫৭৭০, ৫৭৭১, ৫৭৭৪, ৭৭৭০, ৫৭৭৯।  দাগে মোট জমির পরিমাণ (একর): ১৩.৬  বেদখলীয় জমির পরিমাণ (একর): ১৩.৬  উদ্ধারকৃত জমির পরিমাণ (একর): ০  স্থাপনার বিবরণ: উক্ত জমিতে বিবাদীগণ কিছু স্থাপনা নিমাণ করেছেন।</p>	<p>যুগ্মপরিচালক (পাটবীজ), নশিপুর ভিত্তি পাটবীজ খামার সভাকে অবহিত করেন যে, উক্ত জমি দখলদার উচ্ছেদের জন্য পত্র দেয়া হয়েছিল। কিন্তু গেজেট নোটিফিকেশন না থাকায় দখলদার উচ্ছেদ করা হয়নি। বর্তমানে হাইকোর্টে রিট পিটিশন চলমান আছে। উক্ত রিট পিটিশন খারিজ হওয়ার সাথে সাথে ভূমি মন্ত্রণালয়ে গেজেট নোটিফিকেশন প্রেরণ করার বিষয়ে সভায় আলোকপাত করা হয়। এছাড়া, সংস্থার আইন বিভাগের সাথে যোগাযোগপূর্বক মামলাটি যথাযথভাবে মোকাবেলা করা প্রয়োজন।</p>	<p>রিট পিটিশন খারিজ করার জন্য তৎপর থাকতে হবে।  জমিটিতে বাউন্ডারি ওয়াল নির্মাণের উদ্যোগ করতে হবে। প্রয়োজনে গাছ লাগিয়ে সীমানা নির্ধারণ করতে হবে। সাইন বোর্ড স্থাপন করতে হবে।  সংস্থার আইন বিভাগের সাথে যোগাযোগপূর্বক মামলাটি যথাযথভাবে মোকাবেলা করতে হবে।</p>	<p>পাটবীজ বিভাগ, বিএডিসি ও আইন বিভাগ, বিএডিসি।</p>
২.৫৪	<p>জেলার নাম: রাজশাহী  উপজেলার নাম: বোয়ালীয়া  মৌজার নাম ও জেএল নং- চন্ডিপুর, জেএলনং-০৬  খতিয়ান নং- ১৫১/১ ও ১৫৯  দাগ নং- ৮১৩ ও ৮১৮  দাগে মোট জমির পরিমাণ (একর): ০.৩৬৩৭  বেদখলীয় জমির পরিমাণ (একর): ০.৩৬৩৭  উদ্ধারকৃত জমির পরিমাণ (একর): ০  স্থাপনার বিবরণ: বিএডিসি'র কোন স্থাপনা নাই।</p>	<p>জমিটি জেলা প্রশাসক, রাজশাহী এর খাস খতিয়ানভুক্ত। জেলা প্রশাসক, রাজশাহী এর স্মারক নং- ১৬৫ তারিখ: ০৩/০৫/২০০৭ এর মাধ্যমে জানান যে, উক্ত জমি বিএডিসি'র অনুকূলে ফেরৎ প্রদানের অবকাশ নেই।</p>	<p>যুগ্মপরিচালক (উদ্যান), রাজশাহী জমির তথ্যাদি যথাযথ আছে কিনা তা যাচাই করে সঠিক তথ্যাদি আগামী ২৮ নভেম্বর ২০১৯ তারিখের মধ্যে সাধারণ পরিচর্যা বিভাগে প্রেরণ করবেন।</p>	<p>উদ্যান উন্নয়ন বিভাগ, বিএডিসি।</p>
২.৫৫ (টাস্কফোর্স সভার ক্র: নং- ২.০২)	<p>জেলার নাম: ঢাকা  উপজেলার নাম: সাভার  মৌজার নাম ও জেএল নং- গনকবাড়ি - ৫৪৮  খতিয়ান নং- ১  দাগ নং- ৩৭২  দাগে মোট জমির পরিমাণ (একর): ০.৩৩  বেদখলীয় জমির পরিমাণ (একর): ০.৩৩  উদ্ধারকৃত জমির পরিমাণ (একর): ০  স্থাপনার বিবরণ: বিএডিসি'র কোন স্থাপনা নাই।</p>	<p>যুগ্মপরিচালক (উদ্যান), কাশিমপুর সভায় অবহিত করেন যে, জমিটির দখলদার উচ্ছেদের জন্য জেলা প্রশাসক, ঢাকা বরাবর পত্র প্রেরণ করা হয়েছে। কিন্তু জেলা প্রশাসক, ঢাকা হতে জানানো হয়েছে জমিটি খারিজ করতে হবে। জমিটি খারিজের জন্য সহকারী কমিশনার (ভূমি), আশুলিয়া রাজস্ব সার্কেল, পলাশবাড়ী, সাভার, ঢাকা কে পত্র প্রেরণ করা হয়েছে। কিন্তু উক্ত অফিস হতে জানানো হয় জমির মূল দলিল লাগবে। যুগ্মপরিচালক (উদ্যান), কাশিমপুর অবহিত করেন যে, জমিটি অধিগ্রহণকৃত হলেও জেলা প্রশাসক, ঢাকা এর দপ্তরে</p>	<p>জমিটির নামজারী ও জমাখারিজের বিষয়ে সংশ্লিষ্ট সহকারী কমিশনার (ভূমি)-কে পুনরায় পত্র প্রদানসহ যোগাযোগ করতে হবে।  যুগ্মপরিচালক (উদ্যান), কাশিমপুর কৃষি ও ভূমি মন্ত্রণালয়ে যোগাযোগপূর্বক সংশ্লিষ্ট নথি হতে প্রয়োজনীয় কাগজপত্র সংগ্রহ করবেন।  জেলা প্রশাসক/এসি (ল্যান্ড) এর সাথে ব্যক্তিগতভাবে যোগাযোগ করে আগামী ২৮ নভেম্বর ২০১৯ তারিখের মধ্যে নামজারী সম্পন্ন</p>	<p>উদ্যান উন্নয়ন বিভাগ, বিএডিসি।</p>

আলোচ্য সূচি নং	আলোচ্য বিষয়	আলোচনা	গৃহিত সিদ্ধান্ত	বাস্তবায়নকারী
		কোন দলিল খুঁজে পাওয়া যায়নি। সভায় জানানো হয় যে, ভূমি মন্ত্রণালয়ে যোগাযোগ করলে জমির কাগজপত্র পাওয়া যাবে।	করতে হবে।	
২.৫৬	জেলার নাম: ঢাকা উপজেলার নাম: সাভার মৌজার নাম ও জেএল নং-বড় আশুলিয়া - ৬০২ খতিয়ান নং-৪৯ দাগ নং- ৭০৮ দাগে মোট জমির পরিমাণ (একর): ০.৩৩ বেদখলীয় জমির পরিমাণ (একর): ০.৩৩ উদ্ধারকৃত জমির পরিমাণ (একর): ০.০ স্থাপনার বিবরণ: বিএডিসি'র কোন স্থাপনা নাই।	যুগ্মপরিচালক (উদ্যান), কাশিমপুর সভায় অবহিত করেন যে, জমিটির দখলদার উচ্ছেদের জন্য জেলা প্রশাসক, ঢাকা বরাবর পত্র প্রেরণ করা হয়েছে। কিন্তু জেলা প্রশাসক, ঢাকা হতে জানানো হয়েছে জমিটি খারিজ করতে হবে। জমিটি খারিজের জন্য সহকারী কমিশনার (ভূমি), আশুলিয়া রাজস্ব সার্কেল, পলাশবাড়ী, সাভার, ঢাকা কে পত্র প্রেরণ করা হয়েছে। কিন্তু উক্ত অফিস হতে জানানো হয় জমির মূল দলিল লাগবে। যুগ্মপরিচালক (উদ্যান), কাশিমপুর অবহিত করেন যে, জমিটি অধিগ্রহণকৃত হলেও জেলা প্রশাসক, ঢাকা এর দপ্তরে কোন দলিল খুঁজে পাওয়া যায়নি। সভায় জানানো হয় যে, ভূমি মন্ত্রণালয়ে যোগাযোগ করলে জমির কাগজপত্র পাওয়া যাবে।	জমিটির নামজারী ও জমাখারিজের বিষয়ে সংশ্লিষ্ট সহকারী কমিশনার (ভূমি)-কে পুনরায় পত্র প্রদানসহ যোগাযোগ করতে হবে। জেলা প্রশাসক/এসি (ল্যান্ড) এর সাথে ব্যক্তিগতভাবে যোগাযোগ করে আগামী ২৮ নভেম্বর ২০১৯ তারিখের মধ্যে নামজারি সম্পন্ন করতে হবে।	উদ্যান উন্নয়ন বিভাগ, বিএডিসি।
২.৫৭ (টাস্কফোর্স সভার ক্র: নং- ২.০১)	জেলার নাম: ঢাকা উপজেলার নাম: সাভার মৌজার নাম ও জেএল নং- টাটি - ৬৫৫ খতিয়ান নং- ৪ দাগ নং- ১৩ দাগে মোট জমির পরিমাণ (একর): ০.৩৩ বেদখলীয় জমির পরিমাণ (একর): ০.৩৩ উদ্ধারকৃত জমির পরিমাণ (একর): ০ স্থাপনার বিবরণ: বিএডিসি'র কোন স্থাপনা নাই।	১৯৯৫ সন হতে জমিটি বেদখলে রয়েছে। মরহুম ইউসুফ আহমেদ গং এর উত্তরাধিকারীগণ স্থায়ী মার্কেট (টোরঞ্জী), সুপারমার্কেট, ৫ম তলা নির্মাণ করে ব্যবসা করছে। ক) আপীল বিভাগে সিএ নং ২২৫/১৬ মামলা চলমান। খ) অতিরিক্ত এটর্নী জেনারেল জনাব মমতাজ উদ্দিন ফকির বিএডিসি'র পক্ষে মামলা পরিচালনা করছেন। (মোবাইল নং-০১১৯৯-১৪৭৩০০)। সাভার টাটি মৌজায় অবস্থিত ৩৩ শতাংশ জমির মালিকানা সংক্রান্ত আপিল বিভাগে বিচারাধীন সিএ নং- ২২৫/২০১৬ (সিপিএল নং-১০৪০/২০১৩ হতে উদ্ধৃত) মামলাটি বর্তমানে কজলিস্টে আসার অপেক্ষায় রয়েছে। মামলাটি দ্রুত নিষ্পত্তি করণের লক্ষ্যে প্রয়োজনীয় ব্যবস্থা গ্রহণের নিমিত্তে এ্যাদ.	মামলাটি কজলিস্টে আনার বিষয়ে তৎপর থাকতে হবে।	উদ্যান উন্নয়ন বিভাগ, বিএডিসি।

আলোচ্য সূচি নং	আলোচ্য বিষয়	আলোচনা	গৃহিত সিদ্ধান্ত	বাস্তবায়নকারী
		মো: মোমতাজ উদ্দিন ফকির-কে অনুরোধ জানানো হয়েছে।		
২.৫৮	জেলার নাম: রাজশাহী উপজেলার নাম: পবা মৌজার নাম ও জেএল নং- বিলনেপালপাড়া-১১ খতিয়ান নং- ৪২৫ দাগ নং- ১৫১ দাগে মোট জমির পরিমাণ (একর): ০.৩৩ স্থাপনার বিবরণ: জমি ও পাকা দোতলা ভবন	মামলা চলছে। বেদখলে আছে ১২.২৫ শতাংশ দখলকারী জনাব মোঃ আলী হোসেন, বিলেনপালপাড়া। বর্তমানে মহামান্য সুপ্রিম কোর্টের হাই কোর্ট বিভাগের সিভিল রিভিশন নং- ১৩৬২/২০১৩ মামলা বিচারাধীন আছে।	যথাযথভাবে মামলাটি মোকাবেলা করতে হবে।	উদ্যান উন্নয়ন বিভাগ, বিএডিসি।
২.৫৯	জেলার নাম: চট্টগ্রাম উপজেলার নাম: পটিয়া, চন্দনাইশ মৌজার নাম ও জেএল নং- বাহুলী, কোলিশহর, দোহাজারী, গজারিয়া খতিয়ান নং- - দাগ নং- - দাগে মোট জমির পরিমাণ (একর): ২৩.৭৮ বেদখলীয় জমির পরিমাণ (একর): ০.৩৩ উদ্ধারকৃত জমির পরিমাণ (একর): ০ স্থাপনার বিবরণ: বিএডিসি'র কোন স্থাপনা নাই।	বেগম গুল চেমন আরা ট্রাস্ট (বিসিজি ট্রাস্ট) কর্তৃক দখল করা হয়। বর্তমানে বেসরকারী মেডিকেল কলেজ ও বিশ্ববিদ্যালয় রয়েছে। "আপিল মামলা নং- ২৫২/২০১৩, যুগ্ম জেলা জজ আদালত, পটিয়া বাদী- ইঞ্জি: আফসার উদ্দিনবিবাদী- বিএডিসিপরিষদী মামলার তারিখ: আগস্ট/২০১৯"	যথাযথভাবে মামলাটি মোকাবেলা করতে হবে।  জমিটির গেজেট সংগ্রহপূর্বক নামজারীর উদ্যোগ গ্রহণ করতে হবে।	উদ্যান উন্নয়ন বিভাগ, বিএডিসি।
২.৬০	জেলার নাম: ভোলা উপজেলার নাম: ভোলা মৌজার নাম ও জেএল নং- নবীপুর খতিয়ান নং- ০ দাগ নং- ৬৭১,৫৫১-৫৫৩,৪৮৩,৪৮৮ দাগে মোট জমির পরিমাণ (একর): ১.৭ বেদখলীয় জমির পরিমাণ (একর): ০.৩০৭৪ উদ্ধারকৃত জমির পরিমাণ (একর): ০ স্থাপনার বিবরণ: বিএডিসি'র কোন স্থাপনা নাই। দখলকারীগণ কর্তৃক পাকা বাড়ি, পানি সরবরাহ কেন্দ্র ও আংশিক হাসপাতালের কাজে ব্যবহার করা হচ্ছে।	০.০৮ একর জমি বেদখল মুক্ত করার জন্য মামলা চলছে। অবশিষ্ট ০.২২৭৪ একর জমিতে পৌরসভা ও হাসপাতালের স্থাপনা রয়েছে। জমি ফাঁকা থাকায় বেদখল হয়েছে।  বিএডিসি ভোলা এর বাদীকে দেওয়ানী ২১১/১৭ এবং বিএডিসি ভোলা এর বিরুদ্ধে দেং নং - ৩৪৫/১৫ মোকাদ্দমা মোকাম তজুমদ্দিন সহ: জজ আদালতে চলমান আছে। দেওয়ানী ২১১/১৭ মোকাদ্দমা বিবাদী পক্ষের জবাব দাখিলের জন্য (ড/ঝ) এবং দেং- ৩৪৫/১৫ মোকাদ্দমা বিচারের জন্য ধার্য আছে।	যথাযথভাবে মামলাটি মোকাবেলা করতে হবে। বাউন্ডারি ওয়াল নির্মাণের উদ্যোগ গ্রহণ করতে হবে।	বীজ বিতরণ বিভাগ, বিএডিসি।
২.৬১	জেলার নাম: ঢাকা উপজেলার নাম: মিরপুর মৌজার নাম ও জেএল নং- মিরপুর খতিয়ান নং- ০৩ দাগ নং- ৮৪৮ (আংশিক) দাগে মোট জমির পরিমাণ (একর): ২.৩১ বেদখলীয় জমির পরিমাণ (একর): ২.৩১ উদ্ধারকৃত জমির পরিমাণ (একর): ১.৩১	বেদখলকৃত ২.৩১ একর জমি মধ্যে ২.৩১ একর জমি উদ্ধার করা হয়েছে।	জমিটিতে বাউন্ডারি ওয়াল নির্মাণের উদ্যোগ করতে হবে। প্রয়োজনে গাছ লাগিয়ে সীমানা নির্ধারণ করতে হবে। সাইন বোর্ড স্থাপন করতে হবে।	খামার বিভাগ, বিএডিসি

আলোচ্য সূচি নং	আলোচ্য বিষয়	আলোচনা	গৃহিত সিদ্ধান্ত	বাস্তবায়নকারী
২.৬২	জেলার নাম: চট্টগ্রাম উপজেলার নাম: চন্দনাইশ মৌজার নাম ও জেএল নং- গাছবাড়িয়া খতিয়ান নং- ১০৩৩ দাগ নং- ২০৫১, ৫২, ৫৩(আংশিক) দাগে মোট জমির পরিমাণ (একর): ০.৩৩ বেদখলীয় জমির পরিমাণ (একর): ০.৩৩ উদ্ধারকৃত জমির পরিমাণ (একর): ০.৩৩ স্থাপনার বিবরণ: ০	বেদখলকৃত ০.৩৩ একর জমি মধ্যে ০.৩৩ একর জমি উদ্ধার করা হয়েছে।	জমিটিতে বাউন্ডারি ওয়াল নির্মাণের উদ্যোগ করতে হবে। প্রয়োজনে গাছ লাগিয়ে সীমানা নির্ধারণ করতে হবে। সাইন বোর্ড স্থাপন করতে হবে।	উদ্যান উন্নয়ন বিভাগ, বিএডিসি।


আলোচ্যসূচি-০৩: বিবিধ

আলোচ্য সূচি নং	আলোচ্য বিষয়	আলোচনা	গৃহিত সিদ্ধান্ত	বাস্তবায়নকারী
৩.১	বিএডিসি'র মালিকানাধীন বেহাত/বেদখল ভূমি ও স্থাপনা পুনরুদ্ধারের নিমিত্ত করণীয় নির্ধারণ সংক্রান্ত সভা	বিএডিসি'র মালিকানাধীন বেহাত/বেদখল ভূমি ও স্থাপনা পুনরুদ্ধারের জন্য করণীয় নির্ধারণের জন্য বিগত ২০০৯ সাল হতে প্রতি ২/৩/৫ মাস অন্তর অন্তর সভা অনুষ্ঠিত হচ্ছে। এছাড়া, কৃষি মন্ত্রণালয়ের অনুষ্ঠিত সরকারি সম্পত্তি উদ্ধারের জন্য গঠিত "টাক্সফোর্স" এর সভা প্রতি দুই মাস অন্তর অন্তর অনুষ্ঠিত হচ্ছে। সভায় বিএডিসি-তে অনুষ্ঠিত সভাটি ধারাবাহিকভাবে অনুষ্ঠানের জন্য বিস্তারিত আলোচনা হয়।	কৃষি মন্ত্রণালয়ে অনুষ্ঠিত টাক্সফোর্স সভার ন্যায় প্রতি দুই মাস অন্তর অন্তর বিএডিসি'র মালিকানাধীন বেহাত/ বেদখল ভূমি ও স্থাপনা পুনরুদ্ধারের করণীয় নির্ধারণ সংক্রান্ত সভাটি অনুষ্ঠিত হবে। টাক্সফোর্স সভার পূর্বেই উক্ত সভাটি আহবানের নিমিত্ত নথি উপস্থাপন করতে হবে।	সাধারণ পরিচর্যা বিভাগ, বিএডিসি
৩.২	উদ্ধারকৃত জমিতে সাইনবোর্ড সংযোজন সংক্রান্ত	সভায় বিএডিসি'র মালিকানাধীন সকল জমি সুরক্ষার জন্য প্রতিটি জমিতে আবশ্যিকভাবে সাইনবোর্ড স্থাপন করার প্রয়োজনীয়তা তুলে ধরা হয়। এছাড়া সভায় বিএডিসি কর্তৃক উদ্ধারকৃত সকল জমিতে বৃক্ষ রোপন অথবা অন্য কোন উপায়ে রক্ষার ব্যবস্থা করার জন্য আলোচনা করা হয়।	বিএডিসি'র মালিকানাধীন সকল জমি সুরক্ষার জন্য প্রতিটি জমিতে প্রয়োজনীয় জমি সংক্রান্ত তথ্যাদি উল্লেখপূর্বক (যথা: জেলা, উপজেলা, মৌজা, জমির দাগ নং, খতিয়ান নং ইত্যাদি) আবশ্যিকভাবে সাইনবোর্ড স্থাপন করতে হবে।	সংশ্লিষ্ট সকল বিভাগীয়/দপ্তর প্রধান, বিএডিসি

আলোচ্য সূচি নং	আলোচ্য বিষয়	আলোচনা	গৃহিত সিদ্ধান্ত	বাস্তবায়নকারী
৩.৩	বাউন্ডারি ওয়াল নির্মাণ	সভায় বিএডিসি মালিকানাধীন সকল জমিকে বাধ্যতামূলক বাউন্ডারি ওয়াল নির্মাণের জন্য জোর দেয়া হয়। এছাড়া, সভায় অবহিত করা হয় যে, বাউন্ডারি ওয়াল নির্মাণের সংক্রান্ত প্রকল্প প্রস্তাব প্রণয়নের জন্য নির্মাণ বিভাগ হতে সচিব, বিএডিসি মহোদয়ের মাধ্যমে সংশ্লিষ্ট সকলকে পত্র প্রেরণ করা হয়েছে। উক্ত পত্রখানা পুনরায় জারি করার বিষয়টি সভায় তুলে ধরা হয়।	(ক) বিএডিসি'র মালিকানাধীন সকল জমি সুরক্ষার জন্য বাধ্যতামূলক বাউন্ডারি ওয়াল নির্মাণ করতে হবে। (খ) বাউন্ডারি ওয়াল নির্মাণের সংক্রান্ত প্রকল্প প্রস্তাব প্রণয়নের জন্য নির্মাণ বিভাগ হতে সচিব, বিএডিসি মহোদয়ের মাধ্যমে জারিকৃত পত্রখানা পুনরায় জারি করতে হবে।	সংশ্লিষ্ট সকল বিভাগীয় প্রধান, বিএডিসি এবং  নির্মাণ বিভাগ, বিএডিসি।
৩.৪	জেলার নাম: চট্টগ্রাম উপজেলার নাম: চট্টগ্রাম সিটি কর্পোরেশন (ঘোলশহর) মৌজার নাম ও জেএল নং- মুরাদপুর দাগে মোট জমির পরিমাণ (একর): ১.৫৮ বেদখলীয় জমির পরিমাণ (একর): ০.০০ স্থাপনার বিবরণ: বিএডিসি'র একটি ট্রানজিট গুদাম ছিল।	উল্লিখিত জায়গাটি বিএডিসি কর্তৃক লীজ দেয়া হয়েছিল। বর্তমানে উক্ত লীজ চুক্তি সমাপ্ত হয়েছে এবং জায়গাটি বিএডিসি'র দখলে রয়েছে। জায়গাটি খুবই গুরুত্বপূর্ণ এবং চট্টগ্রাম সিটি কর্পোরেশনের মধ্যে অবস্থিত। জায়গাটি বর্তমানে খালি রয়েছে এবং বাউন্ডারি ওয়াল নাই। বাউন্ডারি ওয়াল নির্মাণসহ তত্ত্বায়ক প্রকৌশলী/নির্বাহী প্রকৌশলীর অফিস ভবন নির্মাণ করা প্রয়োজন।	বর্ণিত জায়গাটির সুরক্ষার জন্য অনতিবিলম্বে বাউন্ডারি ওয়াল নির্মাণ করতে হবে। ক্যাম্পাসের সার্বিক নিরাপত্তার স্বার্থে পকেট গেটটি বন্ধ করতে হবে এবং বর্তমান অফিস ভবনটি বহুতল ভবন হিসাবে নির্মাণ করতে হবে।  সংস্থার স্বার্থ রক্ষার জন্য সচেষ্ট থাকতে হবে।	ক্ষুদ্রসেচ বিভাগ, বিএডিসি এবং  নির্মাণ বিভাগ, বিএডিসি/ প্রকল্প পরিচালক, বিএডিসি'র অফিস ভবন এবং অবকাঠামোসমূহ সংস্কার, আধুনিকিকরণ ও নির্মাণ প্রকল্প, বিএডিসি।
৩.৫	জেলার নাম: ঢাকা উপজেলার নাম: সাভার মৌজার নাম ও জেএল নং- সাভার- ৬৬২ খতিয়ান নং- সিএস-৩০৪ দাগ নং- সিএস ১৯৮, ১৯৯ আরএস- ১৪৪, ১৪৫, ১৪৬ দাগে মোট জমির পরিমাণ (একর): ০.৩৩ বেদখলীয় জমির পরিমাণ (একর): ০.০০ স্থাপনার বিবরণ: বিএডিসি'র একটি পুরাতন ৪০০ মেঃটন গুদাম, দারোয়ান শেড ও অফিস ভবন।	জমিটি সংস্থার দখলে রয়েছে। তবে উক্ত জমি হতে ০.১০ একর জমি আরএস রেকর্ডে ব্যক্তি নামে রেকর্ড হয়েছে। রেকর্ড সংশোধনের মামলা করা হয়েছে। মামলা নং- ৫৯৪/১৪, যুগ্ম জেলা জজ, ২য় আদালত, ঢাকা।	মামলাটি যথাযথভাবে মোকাবেলা করতে হবে। কিকি ডকুমেন্ট সংগ্রহ হয়েছে তা আগামী ২৮ নভেম্বর ২০১৯ তারিখের মধ্যে সাধারণ পরিচর্যা বিভাগে প্রেরণ করতে হবে।	সার ব্যবস্থাপনা বিভাগ, বিএডিসি।
৩.৬	উইংভিত্তিক সভাকরণ	উইং প্রধানগণ প্রতি মাসে উইংভিত্তিক বিএডিসি'র মালিকানাধীন বেহাত/ বেদখল ভূমি ও স্থাপনা পুনরুদ্ধারের অগ্রগতির পর্যালোচনা সভা করার বিষয়ে আলোচনা হয়।	উইং প্রধানগণ উইংভিত্তিক বিএডিসি'র মালিকানাধীন বেহাত/ বেদখল ভূমি ও স্থাপনা পুনরুদ্ধারের অগ্রগতির পর্যালোচনা সভা করে প্রতি মাসের ০৫ তারিখের মধ্যে চেয়ারম্যান, বিএডিসি মহোদয়ের বরাবরে বাস্তবায়ন অগ্রগতি দাখিল করবেন।	সদস্য পরিচালক (ক্ষুদ্রসেচ/ সার ব্যবস্থাপনা/ বীজ ও উদ্যান), বিএডিসি।

আলোচ্য সূচি নং	আলোচ্য বিষয়	আলোচনা	গৃহিত সিদ্ধান্ত	বাস্তবায়নকারী
৩.৭	বিবিধ বিষয়	সভায় বিএডিসি মালিকানাধীন জমিসমূহের সুরক্ষার জন্য জমির নামজারি বিএডিসি'র নামে করা, নিয়মিত ভূমি উন্নয়ন পরিশোধ, জমি সংক্রান্ত মামলা পরিচালনার ক্ষেত্রে দক্ষ আইনজীবী নিয়োগ করাসহ অন্যান্য বিষয়ে বিস্তারিত আলোচনা হয়।	(ক) সকল জমির নামজারি বিএডিসি'র নামে নামজারি করতে হবে এবং প্রতি মাসের ০৫ তারিখের মধ্যে সাধারণ পরিচর্যা বিভাগে প্রতিবেদন প্রেরণ করতে হবে। (খ) নিয়মিত ভূমি উন্নয়ন কর পরিশোধপূর্বক প্রতি মাসের ০৫ তারিখের মধ্যে সাধারণ পরিচর্যা বিভাগে প্রতিবেদন প্রেরণ করতে হবে। (গ) জমি সংক্রান্ত মামলা পরিচালনার ক্ষেত্রে দক্ষ এবং অভিজ্ঞ আইনজীবী নিয়োগ করতে হবে। (ঘ) সাধারণ পরিচর্যা বিভাগ কর্তৃক প্রণীত জমি-জমার ইনভেন্টরি এর সফটকপি সংশ্লিষ্ট সকলকে পুনরায় প্রেরণ করতে হবে।	সংশ্লিষ্ট সকল বিভাগীয়/দপ্তর প্রধান, বিএডিসি

সভায় আর কোন আলোচনা না থাকায় সার্বিক সহযোগিতার জন্য উপস্থিত সকলকে ধন্যবাদ জানিয়ে সভাপতি সভার সমাপ্তি ঘোষণা করেন।



(মোঃ সায়েদুল ইসলাম)

(অতিরিক্ত সচিব)

চেয়ারম্যান

বিএডিসি, ঢাকা

ও

সভাপতি

বিএডিসি'র বেহাত/বেদখল ভূমি ও স্থাপনা পুনরুদ্ধার সংক্রান্ত সভা।



বাংলাদেশ কৃষি উন্নয়ন কর্পোরেশন (বিএডিসি)

কৃষি ভবন

৪৯-৫১, দিলকুশা বাণিজ্যিক এলাকা, ঢাকা-১০০০

(সাধারণ পরিচর্যা বিভাগ)












www.badc.gov.bd

বাংলাদেশ কৃষি উন্নয়ন কর্পোরেশন (বিএডিসি) এর মালিকানাধীন বেহাত/ বেদখল ভূমি ও স্থাপনা পুনরুদ্ধারের অগ্রগতি পর্যালোচনা ও কৃষি মন্ত্রণালয়ের আওতাধীন দপ্তর/সংস্থার সরকারি সম্পত্তি উদ্ধার সংক্রান্ত টাস্কফোর্সের ৬১তম সভায় গৃহীত সিদ্ধান্তের বাস্তবায়ন অগ্রগতি পর্যালোচনা এবং করণীয় বিষয়ে সিদ্ধান্ত গ্রহণের নিমিত্ত ২৮তম সভার উপস্থিতি:















সভাপতি : জনাব মোঃ সায়েদুল ইসলাম, চেয়ারম্যান, বিএডিসি।  
তারিখ ও সময় : ২৮ অক্টোবর ২০১৯ রোজ সোমবার সকাল ১১.৩০ ঘটিকা।  
স্থান : সম্মেলন কক্ষ, বিএডিসি।





ক্রমিক নং	নাম, পদবী ও কর্মস্থল	মোবাইল ও ইমেইল	স্বাক্ষর
১.	ড. তুলসী বসু সদস্য পরিচালক (সংস্কার বিভাগ), বিএডিসি	২৮/১০/১৯	২৮/১০/১৯
২.	ড. শেখ হাবিবুল হক সদস্য পরিচালক (সংস্কার) বিএডিসি	০২৬৬৪৪৬৭১১	২৮/১০/১৯
৩.	ড. শেখ হাবিবুল হক সদস্য পরিচালক (সংস্কার) বিএডিসি	০১৭১-১৬৩৭১৫৪	২৮/১০/১৯
৪.	ড. মোঃ হাবিবুল হক সদস্য পরিচালক (সংস্কার) বিএডিসি	০২২২৮৭৭০০২৭	২৮/১০/১৯
৫.	ড. মোঃ নব্বী হাবিবুল সদস্য পরিচালক (সংস্কার) বিএডিসি	০১৭৪২১২৩২২৬	২৮/১০/১৯
৬.	ড. মোঃ হাবিবুল হক সদস্য পরিচালক (সংস্কার) বিএডিসি	০১৭১২-৮৫৮২২১	২৮/১০/১৯
৭.	ড. মোঃ হাবিবুল হক সদস্য পরিচালক (সংস্কার) বিএডিসি	০১৭১১-২১৬৭৪৬	২৮/১০/১৯







ক্রমিক নং	নাম, পদবী ও কর্মস্থল	মোবাইল ও ইমেইল	স্বাক্ষর
৮.	এম. কাম. মাহীদুল আলম উপসচিব প্রোগ্রামার কিডি	০১৭১১-৯৫৫৯৯০ sebadecbogra@ yahoo.com	
৯.	ডক্টর মুহাম্মদ মিজান নির্বাহী প্রোগ্রামার কিডি	০১৭১১২৪০৯৬১ xeu.badebsl@ Yahoo.com	
১০.	ডাঃ আলী হামিদ নির্বাহী প্রোগ্রামার স্বাস্থ্যসেবা বিভাগ	০১৭৭৪-৭৭২১৭৪ xenbadeneakhalic2016 @gmail.com	
১১.	ডাঃ হুদায়েদ বরকাত উপসচিব (সিডি)	০১৭১৭৩৬৫২৭৭	
১২.	মজীদ চাকর উপ সচিব পরিচালক দেখা সূক্ষ্ম পরিচালক (সিডি)	০১৭২৫৬৭৫৭৭৫	
১৩.	ডাঃ মুহাম্মদ আলী সচিব পরিচালক (সিডি) বাস্তবায়ন	০১৭১৭৬১২৪০৪	
১৪.	ডাঃ আমরুল মুজাম্মিল নির্বাহী প্রোগ্রামার সিডি	<del>০১৭৭৪-৭৭২২৪২</del> ০১৭৭৪-৭৭২২৪২	
১৫.	ডাঃ মাহমুদ হোসেন ACE (S&W)	০১৭১৭-৩০১৪১০	
১৬.	মুহাম্মদ বাকুল আলম উপসচিব প্রোগ্রামার কিডি	০১৭১৪০৩৯২৯৩	
১৭.	ডাঃ মোহাম্মদ মাহমুদ মোস্তাফিজ	০১৭১১-১১৫৭৬৬	
১৮.	এ এফ এম মাহমুদ হুদায়েদ উপসচিব (সিডি) সিডি	০১৭১৭-১৩৩৮৮৮ <del>০১৭১৭-১৩৩৮৮৮</del>	

ক্রমিক নং	নাম, পদবী ও কর্মস্থল	মোবাইল ও ইমেইল	স্বাক্ষর
১৯.	ড. মো: জাহাঙ্গীর হোসেন	মুন্সি-সার্বিকালক (ডায়েরী) কম্পিউটার, ডায়েরী	০১৪১৭০৬০২৭৫ ২৬/১০/১৯
২০.	মোহাম্মদ সাহাবুরে আলম সিডিইসি	মুন্সি-সার্বিকালক (ডায়েরী) কাম্বিওথ	০১৭২৬২৬০৭২১ ২৬/১০/১৯
২১.	মো: জাহাঙ্গীর হোসেন খান	মুন্সি সার্বিকালক (ডায়েরী) কম্পিউটার-১	২৬/১০/১৯
২২.	মো: জাহাঙ্গীর হোসেন	মুন্সি সার্বিকালক (ডায়েরী) ডিভি সার্বিকালক লিটারেচার ডিপার্টমেন্ট	২০/১০/১৯
২৩.	মোহাম্মদ মোহাম্মদ হোসেন	নিয়ন্ত্রক (সিডিই)	২৬/১০/১৯
২৪.	মোঃ জাহাঙ্গীর হোসেন	উপ-সার্বিকালক (সিডিই) কম্পিউটার	২৬/১০/১৯
২৫.	মো: মোঃ জাহাঙ্গীর হোসেন	উপ-সার্বিকালক (সিডিই)	২৬/১০/১৯
২৬.	মোঃ জাহাঙ্গীর হোসেন	উপ-সার্বিকালক (সিডিই)	২৬/১০/১৯
২৭.	মোঃ জাহাঙ্গীর হোসেন	উপ-সার্বিকালক (সিডিই)	২৬/১০/১৯
২৮.	মোঃ জাহাঙ্গীর হোসেন	উপ-সার্বিকালক (সিডিই)	২৬/১০/১৯
২৯.	মোঃ জাহাঙ্গীর হোসেন	০১৭৫৫৩-২৭৫৪৩৪	২৬/১০/১৯
৩০.	মোঃ জাহাঙ্গীর হোসেন	০১৫৭৪২২০৪৩১	২৬/১০/১৯
৩১.	মোঃ জাহাঙ্গীর হোসেন	০১৫১৩-০৫৫০ ৩৩	২৬/১০/১৯
৩২.	মো: জাহাঙ্গীর হোসেন	০১৭৭৭২৫৫১৫	২৬/১০/১৯

ক্রমিক নং	নাম, পদবী ও কর্মস্থল	মোবাইল ও ইমেইল	স্বাক্ষর
৩৩.	ডোঃ মওদুদ হোসেন খান উপসচিব (স্বাস্থ্য) স্বাস্থ্য: বিএনপি	০১৭১৬-১৭২৭০১	
৩৪.	মোহাম্মদ নাছির উদ্দিন প্রিন্সিপাল (স্বাস্থ্য) বিএনপি, মিরপুর, ঢাকা	০১৭১৭-৬৭৭৩১০	
৩৫.	ফিরোজ উদ্দিন আহম্মদ মুখ্য পরিচালক (স্বাস্থ্য) ডাঃ দাঃ বিএনপি, বিশাখাড়া।	০১৭১৮-২৩৭৭৭১	
৩৬.	ব্রজেশ চন্দ্র সিংহ মুখ্য পরিচালক (স্বাস্থ্য) বিএনপি	০১৭১২-৬৫১০১৫	
৩৭.	ডাঃ কাশান হোসেন উপসচিব (স্বাস্থ্য)	০১৭১৬-৩৮৫৫০৬	
৩৮.	ডাঃ মোস্তাফিজুল ইসলাম (মোস্তাফিজুল ইসলাম) মুখ্য পরিচালক (স্বাস্থ্য), ঢাকা	০১৮১৭-০৭০৫৭৩	
৩৯.	আনিস হোসেন উপসচিব চৌমুহাড়া, বঙ্গবন্ধু মার্গ	০১৭১২-৩৭১১১৮	
৪০.	এম. এ. ব্রজেন্দ্র কর্তৃপক্ষ (স্বাস্থ্য)	০১৭১২৫২৬৬৫	
৪১.	ডাঃ খন্দকার কবির	০১৭১০২৬০০২৪	
৪২.	ডপন কুমার জাহেদ	০১৭১১-২৮৭১২০	
৪৩.	এস এম মোস্তাফিজ হোসেন	০১৭১৬ ৭২২০৪০	
৪৪.	মুহম্মদ হোসেন কবির মুখ্য পরিচালক (স্বাস্থ্য) বিএনপি, ময়মনসিংহ	০১৭১১২৬৮১০৮	
৪৫.	মোস্তাফিজুল ইসলাম উপসচিব (স্বাস্থ্য) বিএনপি, ঢাকা	০১৭১৮৭৭০০৬০	
৪৬.	ডাঃ কামরুল হোসেন উপসচিব (স্বাস্থ্য)	০১৭১২ ২৩৮১২৮	

ক্রমিক নং	নাম, পদবী ও কর্মস্থল	মোবাইল ও ইমেইল	স্বাক্ষর
৪৭.	মোঃ আঃ ছাত্তার সাজী স্বাক্ষর (স্বাক্ষরিত)	০১৭২৭-১৫৭১৭৭ monitoringbdc@ gmail.com	
৪৮. ৫০	<del>মোঃ মাহিদুল আলম</del> মোঃ মাহিদুল আলম		
৪৯.	মোঃ আব্দুল হামিদ	৯৩৩-cse@yahoo.com	
৫০.	ব্রজেন চন্দ্র স্বাক্ষরিত	০১৭৭৪ ৭৭ ৬০২১	
৫১.			
৫২.			
৫৩.			
৫৪.			
৫৫.			
৫৬.			
৫৭.			
৫৮.			
৫৯.			
৬০.			

ক্রমিক নং	নাম, পদবী ও কর্মস্থল	মোবাইল ও ইমেইল	স্বাক্ষর
৪৭.	শ্রীঃ ডাঃ হাজির সাজী সহকারী (সিস্টেমস)	০১৭২৭-১৫৭১৭৭ monitoringbade@ gmail.com	
৪৮. ৫৫	<del>শ্রীঃ ডাঃ হাজির সাজী</del> শ্রীঃ মোঃ মাহিদুল আলমী প্রোগ্রামার		
৪৯.	শ্রীঃ আব্দুল হামিদ	৯৩৩-cse@yahoo.com	
৫০.	শ্রীঃ মোঃ মাহিদুল আলম সিস্টেম এনালিস্ট	০১৭৭৪ ৭৭৬০২১	
৫১.			
৫২.			
৫৩.			
৫৪.			
৫৫.			
৫৬.			
৫৭.			
৫৮.			
৫৯.			
৬০.			